Respirer | Crapahuter | Manger | Festoyer | Rêver

GUIDE D'IMMERSION

Office de Tourisme Margeride en Gévaudan - 2025

Clermont-Ferrand
Montpellier
A
B
1
2
3
Andelat
Roffiac
Mentières
Montchamp
Forêt des Maisons
Védrines-St-Loup
Forêt de la Margeride
Pinols
Tailhac
Vabres
Tanavelle
Saint Flour
Saint-Georges
Desges
Villedieu
Les Ternes
Ruynes-en-Margeride
Clavières
Auvers
Sériers
Anglards-de-Saint-Flour
Mont Mouchet 1497m
La Besseyre-Saint-Mar
VIADUC DE GARABIT
Alleuze
Chaliers
Lorcières
Paulhac-en-Margeride
Lavastrie
Lac du Barrage de Grandval
Faverolles
(Val d'Arcomie)
Loubaresse
Cirque de Paladines
Julianges
Neuvéglise
Base de loisirs Garabit-Mallet
Chaulhac
Montchouvet 1484m
St-Privat-du-Fau
Plage du Mallet
Lanau
Fridefont
St-Marc
Albaret-Ste-Marie
Truc du Chapelat 1442m
Base nautique de Lanau
Le Bès
Saint-Just
La Garde
St-Léger-du-Malzieu
Montagne Des Ducs 1454m
Saint-Martial
Maurines
Albaret-le-Comtal
Blavignac
St-Pierre-le-Vieux
Porte des fées
Le Malzieu-Forain
Truc de La Garde 1486m
Chaudes-Aigues
Arzenc-d'Apcher
Les Monts-Verts
Le Malzieu-Ville
Chanaleilles
Varéilles
Tourbières
Lajo
Saint-Juéry
Prunières
Fournels
Termes
Apcher
Deux-Verges
La Fage
Saint-Julien
Chauchailles
Saint-Chély-d'Apcher
RESERVE DES BISONS D'EUROPE
Ste-Eulalie
Truc de l'Homme 1274m
Les Bessons
Saint-Alban-sur-Lim
St-Rémy-de-Chaudes-Aigues
La Chaldette
St-Laurent-de-Veyrès
Rimeize
Brion
La Fage-Montivernoux
Fau-de-Peyre
Les Estrets
Pyramide en Porte-à-Faux
Grandvals
Fontans
St-Denis-en-Marge
Aumont-Aubrac
(Peyre-en-Aubrac)
Serverette
Saint-Urcize
Malbouzon
La Chaze-de-Peyre
Rocher Saint-Jean
Recoules-d'Aubrac
Ste-Colombe-de-Peyre
Javols
Les Laubies
Prinsuéjols
Saint-Gal
St-Amar
Signal De
Nasbinals
CHÂTEAU DE LA BAUME
St-Sauveur-de-Peyre
Puy De Gudet 1427m
Marchastel
Lac du Moblinet
Lac de Ganivet
Truques D'aubrac 1439m
Cascade du Déroc
Recoules-de-Fumas
Ribennes
Truc De Fo
Le Buisson
Bois de Faibesse
Bois de Bouls
Aubrac
Lachamp
LES LOUPS DU GEVAUDAN
Saint-Laurent-de-Muret
Saint-Léger-de-Peyre
Antrenas
Servières
Parc Naturel Regional de l'Aubrac
Le Signal De Mailhe-biau 1469m
Forêt de Baronte
Marvejols
La Boulaine Montagne
Chastel-Nou
Montrodat
Gabrias
A75
30
31
32
33
34
35
36
37
38

Légende

- Bureaux d'Information Touristique
- Chaos rocheux
- Châteaux et tours à visiter
- Clocher-peignes remarquables
- Villages à visiter (parcours historiques)
- Musées et éco-musée
- Fermes pédagogiques
- Sites naturels
- Les Plus Beaux Villages de France
- Station thermale
- Activités nautiques
- Piscines
- Coins baignade
- Locations VTT
- Balades avec des ânes
- Centres équestres
- Sports d'hiver
- Parc aventure
- Via-ferrata

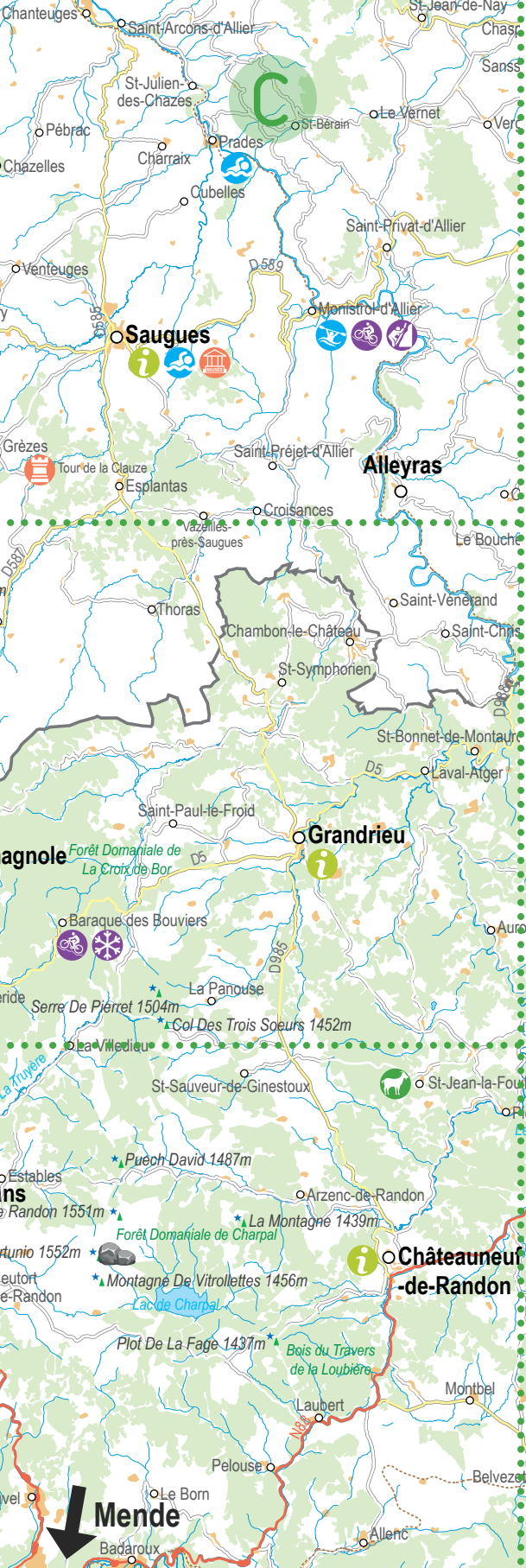

Guide d'immersion

Le SOMMAIRE

La Porte des Fées

IMMERSION...



12 DANS L'HISTOIRE

Villages incontournables
Sites à visiter
Nos villages...

30 AU CŒUR DE LA NATURE

Parcs animaliers de Lozère
Espaces naturels préservés
La vie à la ferme
Les Sorties nature



40 SPORTIVE

Escalade et via-ferrata
Pêche, itinérance & trail
Loisirs et aventures
Activités nautiques

60 GOURMANDE

Foires et marchés
Spécialités du terroir
Boutiques du terroir
Aires de pique-nique

66 FESTIVE

Les temps forts culturels

72 AGENDA DES ÉVÈNEMENTS

6 LA MARGERIDE

L'écomusée de Margeride
Le Scénovision
«La Margeride à la folie»

8 GRANITE, TRUCS & CHAOS ROCHEUX

10 LE GÉVAUDAN

Musée du Gévaudan
Musée de Javols
Le plus petit musée de France

margeride en gévaudan

LA MARGERIDE

Un pays sauvage et poétique

Terre de granite spectaculaire à l'atmosphère mystérieuse située au sud du Massif central, la Margeride est un pays de moyenne montagne particulièrement paisible et accueillant.

Les chaos granitiques, disséminés çà et là au gré du hasard et du temps, façonnent des paysages de rêve, propices aux légendes et aux contes. Appartenant autrefois à la province du Gévaudan, cette terre affiche une histoire mouvementée et abrite de nombreuses merveilles d'architecture vernaculaire. Chaque sentier y est chargé d'histoires, celle de la Bête, bien sûr, de la Résistance également, mais aussi celle d'une vie rurale encore très présente.

Avec une altitude comprise entre 800 et 1550 mètres, la Margeride vit notamment de ses forêts de pins et de feuillus, de ses landes et de ses pâturages. Sans cesse verdoyante, elle est riche de nombreux lacs et parcourue par d'innombrables cours d'eau sauvages prisés par les pêcheurs.

Rivière emblématique de la Margeride, la Truyère, principal affluent du Lot, sillonne le Massif central sur près de 170 kilomètres. Elle prend sa source en Lozère, à 1450 mètres d'altitude, non loin du col des Trois Sœurs (C2), au cœur des monts de la Margeride. Le temps, l'érosion et le travail de l'homme ont façonné des gorges étroites et sinueuses, laissant apparaître de spectaculaires paysages.

Avec son petit air de Canada, la Margeride, paradis vert de Haute-Lozère, vous offre la sérénité d'un pays vallonné, calme et authentique.

L'écomusée de Margeride

Trois sites pour s'imprégner de l'histoire de la Margeride :

- L'école de Clémence Fontille (Ruynes-en-Margeride)
- Le jardin de Saint-Martin (Ruynes-en-Margeride)
- La ferme de Pierre Allègre (Loubaresse)

Partez à la découverte de la Margeride à travers le prisme de ces lieux qui rythmaient la vie rurale d'antan. Immersion garantie ! Plantes surprenantes, recettes «magiques», produits oubliés, secrets de la forêt... L'Écomusée de Margeride est un musée « vivant » évoluant avec son époque, son territoire et sa population.

Le bourg | 15320 Ruynes-en-Margeride (A1)
Ouvert de juin à septembre | Visite groupe sur réservation toute l'année | Tél. 09 64 40 10 72 | www.ecomuseedemargeride.fr

Scénovision : «La Margeride à la folie»

Un parcours-spectacle immersif sur l'histoire de la Margeride dans un village authentique : Saint-Alban-sur-Limagnole.

Auguste, le facteur de Saint-Alban, s'apprête à partir à la retraite... Suivez-le dans sa dernière tournée !

Histoire locale, légendes, anecdotes, laissez Auguste vous conter sa Margeride. Un moment ludique et plein d'émotion.

Saint-Alban-sur-Limagnole (B2)
Ouvert toute l'année | 6€ /adulte | 5€ /enfant
Tél. 04 66 31 32 85 | www.scenovisionstalban.com

GRANITE, TRUCS & CHAOS ROCHEUX

Le Truc de Chapelat

Du côté du Malzieu-Forain, un lieu préservé au panorama spectaculaire vous attend : le Truc de Chapelat (B1).
À 1448m d'altitude, lorsque les ombres s'allongent et que le ciel s'embrase, vous risquez bien de rester hypnotisé… Pour votre plus grand plaisir !

La meilleure période pour le découvrir?

L'été ! En cette saison, l'altitude élevée du lieu vous fera prendre un grand bol d'air tout à fait rafraîchissant…

Notre conseil

La petite randonnée et le trail

Le Truc de Chapelat saura ravir marcheurs et coureurs ! L'effort de l'ascension sera recompensé par les superbes panoramas. Attention, dépaysement garanti !

Un «Truc» ? Comment ça un «Truc»?

Vous l'aurez remarqué : la Lozère est le pays des Trucs ! Le truc, terme occitan, est une caractéristique géologique désignant une hauteur sur un terrain de landes. Un truc est un «gros caillou, un rocher, un bloc erratique, un rocher massif», entouré de landes et dominant les paysages de Margeride.

Le truc de Fortunio

De magnifiques vues et de l'air pur, c'est ce que vous promet le Truc de Fortunio (C3)! Du haut de ses 1552 mètres d'altitude, le point culminant de la Margeride est parsemé de chaos aux formes énigmatiques. Au sommet, profitez d'une vue imprenable sur le lac de Charpal et d'une table d'orientation.

Un chaos ? Quésaco ?

Entassements naturels et désordonnés de rochers, les chaos granitiques sont des survivants multimillénaires de l'érosion glaciaire. Ces pierres de toutes tailles, désolidarisées de roches plus tendres qui n'ont pas résisté aux ruissellements de surface, ont fini par s'amasser les unes aux autres, dans des équilibres parfois incertains.

Le rocher de Chichiro

Sur les sentiers des tourbières de Lajo (voir p.34), en empruntant la boucle de 6km balisée depuis le centre du village, vous découvrirez ce spectaculaire chaos granitique. (B2)

Le rocher Saint-Jean

En quittant Serverette par la D806 direction Mende, ne manquez pas sur votre gauche ce spectaculaire chaos de granite! L'occasion de visiter le très joli village de Serverette (voir p.24) surmonté de sa fameuse Vierge au rocher. (B3)

LE GÉVAUDAN

Une histoire mouvementée

Ancienne province française, le Gévaudan d'hier correspond en grande partie au département actuel de la Lozère.

Au Moyen Âge, le Gévaudan est une terre hostile recouverte d'une épaisse forêt. Son rude climat en fait une zone très peu peuplée. Rares sont ceux qui s'aventurent à la traverser. Les routes sont presque inexistantes et la végétation dense ne laisse que peu de chance aux malheureux voyageurs égarés.

Plus tard, grâce au travail des hommes, le comté du Gévaudan se développe et se peuple. L'immense forêt qui le recouvrait fait peu à peu place à des terres agricoles. Ainsi en 1691, le Gévaudan compte 140 000 habitants, soit environ deux fois plus qu'aujourd'hui !

Le Gévaudan est également connu pour la célèbre histoire de la Bête qui terrorisa sa population au XVIIIème siècle (voir p.22).

Pour en savoir plus sur l'histoire passionnante du Gévaudan, voici notre sélection de musées.

Mazeyrac, Saint-Pierre-le-Vieux

Le musée du Gévaudan

Ce tout récent « Musée de France » propose des espaces de découverte ludique du territoire, une exposition permanente aux collections variées et des expositions temporaires.

48000 Mende
Ouvert du 1er avril au 31 décembre | Entrée libre
Tél. 04 66 49 85 85
www.musee-du-gevaudan.fr

Le musée archéologique de Javols

Découvrez la vie quotidienne du Gévaudan antique grâce à l'archéologie.

Jadis capitale gallo-romaine des Gabales, Javols est aujourd'hui un village paisible de Margeride. Découvrez la cité antique du Gévaudan grâce au circuit guidé, à la visite du musée et à la réalité augmentée !

Javols - 48130 Peyre-en-Aubrac (B3)
3€ /adulte | 2€ /enfant
Ouvert d'avril à octobre
Tél. 04 66 42 87 24
www.archeologie-javols.org

Le plus petit musée de France

Soyez les bienvenus sur ces hautes-terres lozériennes que des générations d'habitants ont su garder intactes !

Abrité dans l'ancien four à pain du village d'Albaret-Sainte-Marie, ce musée est inscrit au livre Guinness des Records en tant que plus petit musée de France !

L'histoire du Gévaudan y est racontée à l'aide de coupures de journaux, cartes, dessins, outils anciens...

48200 Albaret-Sainte-Marie (B1)
Ouvert tous les jours | Gratuit

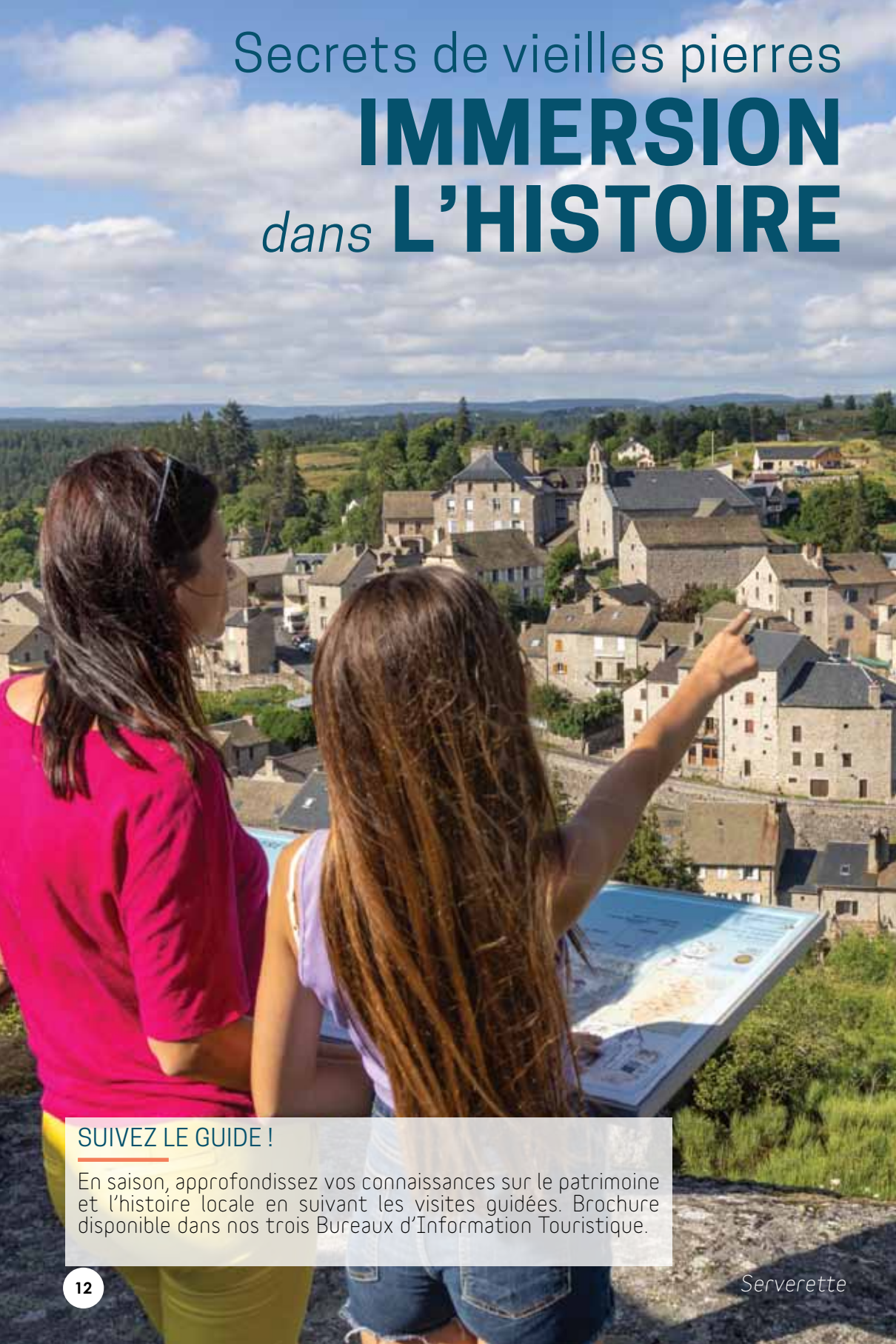

Secrets de vieilles pierres

IMMERSION *dans* L'HISTOIRE

SUIVEZ LE GUIDE !

En saison, approfondissez vos connaissances sur le patrimoine et l'histoire locale en suivant les visites guidées. Brochure disponible dans nos trois Bureaux d'Information Touristique.

Serverette

14 LE MALZIEU-VILLE

La perle de la vallée

La Tour de Bodon
La collégiale Saint-Hippolyte
Visites guidées & temps forts

16 SAINT-ALBAN SUR-LIMAGNOLE

Le grès rose en héritage

Un hôpital innovant
La chapelle Saint-Pierre
Visites guidées & temps forts



18 SAINT-CHÉLY D'APCHER

Entre histoire et modernité

Un clocher sans église
Les foires de Saint-Chély
Visites guidées & temps forts

20 LE SITE MÉDIÉVAL D'APCHER

Montée à la tour
& visites guidées
Chapelle du XIIIème siècle
Un panorama unique



22 IL ÉTAIT UNE FOIS LA MARGERIDE

La Bête du Gévaudan
L'industrie lainière
La Résistance
L'industrialisation



28 NOS VILLAGES

Rimeize
Saint-Privat-du-Fau

LA PERLE DE LA VALLÉE
LE MALZIEU

Nichée au cœur de la vallée de la Truyère, la cité fortifiée du Malzieu (B2) fait partie depuis septembre 2021 des Plus Beaux Villages de France ! Robuste et élégante, elle dévoile son riche patrimoine lové dans les reliefs de la Margeride.

Un peu d'histoire
LA TOUR DE BODON

Bourg à l'histoire millénaire, Le Malzieu-Ville fut fortifié à l'époque médiévale. Une large partie de cette enceinte protectrice a été conservée. La tour de Bodon est le point de rencontre des remparts Est et Sud de la ville. On peut y découvrir la salle du chemin de ronde (aujourd'hui dédiée aux expositions) ainsi qu'un escalier rudimentaire, composé de marches en surplomb dans le vide. Ce dernier permet d'accéder au sommet de la tour et d'observer une vue à 360° sur le village.

Accès au sommet par l'Office de Tourisme.
Ouverte toute l'année - Tarifs : 1€/adulte | gratuit /- de 14 ans.

Notre conseil

Le parcours historique
Plan du circuit adulte et enfant à l'Office de Tourisme. (Gratuit)

Baludik
Un jeu de piste 2.0 à télécharger sur votre smartphone.

Un peu d'histoire

LA COLLÉGIALE SAINT-HIPPOLYTE

Reconstruite au XIXème siècle pour la troisième fois de son histoire, cette collégiale de style néo-roman a conservé des éléments architecturaux de son ancêtre du XIIIème siècle. Ne manquez pas d'y admirer la Vierge d'Apcher (XIIIème siècle). C'est le 5 août 1623 qu'elle est érigée en Collégiale par une Bulle du Pape Urbain VIII. Le Gévaudan comptera ainsi cinq collégiales : Marvejols, Le Malzieu, Quézac, Bédouès, et Saugues.
Ouverte toute l'année - Visite du Trésor sacré en juillet et août.

La tour de L'Horloge

Ancien donjon féodal, cette tour date en partie du XIIème siècle. Elle offre un panorama à 360° sur le bourg et ses alentours. Lors des guerres de Religion elle servit de prison. Y sont exposées aujourd'hui des photographies anciennes qui évoquent le Malzieu d'antan. Ouverte au public en saison - Tarifs : 2€.

L'ancien couvent des Ursulines

Installées dans ce bâtiment à partir de 1618, les religieuses consacraient leur vie à la prière et à l'éducation des jeunes filles de la cité. Ce bâtiment comporte encore une ancienne cellule monastique du XVIIème siècle décorée de peintures.
Ouverture au public : juillet & août. Expositions de peinture.

Les visites guidées

Rien de mieux que le récit d'un guide passionné pour découvrir l'histoire de la «Perle de la vallée». Parcourez les ruelles chargées d'histoire de ce «Plus beau village de France». De mai à septembre sur réservation | Tarifs : 5€ /adulte - 3€ / 6 à 13 ans
Groupes : toute l'année sur réservation | Tarifs : 4€ / adulte - 2€ / 6 à 13 ans.

Temps forts

En mai et juin
Les Médiévales du Malzieu (p.68)

En juillet
Vide-greniers (p.72)
Marché nocturne (p. 63)
Fête votive (p.72)

En août
Soirées guinguette (p.72)
Les Rencontres Musicales du Malzieu (p.70)
Marché malzévien (p.63)
Les Journées de la Bête (p.71)

En septembre
Trail Margeride (p.59)

LE GRÈS ROSE EN HÉRITAGE

SAINT-ALBAN-SUR-LIMAGNOLE

Étape incontournable pour les pèlerins en route vers Compostelle sur le célèbre GR65 (voir p.52), Saint-Alban-sur-Limagnole (B2) est un village à l'histoire riche et surprenante.

Un peu d'histoire
UN HÔPITAL INNOVANT

Le château de Saint-Alban a abrité pendant plus d'un siècle l'unique hôpital psychiatrique de Lozère. François Tosquelles, psychiatre catalan de renom, y a bouleversé la psychiatrie française et la vie asilaire. Ce souffle novateur prit le nom de «psychothérapie institutionnelle» et repose sur le soin du malade par l'interaction avec son environnement.

Fin 2024, le Bureau d'Information Touristique (BIT) de Saint-Alban a quitté le château car ce dernier va connaître d'importants travaux portés par le département de la Lozère. Vous trouverez désormais le BIT de Saint-Alban, rue de l'Hôpital, juste à côté du château. Expositions en extérieur durant la saison.

Notre conseil

Le jeu de piste 2.0 - Baludik

Accompagnez un résistant fuyant le maquis du Mont Mouchet, venu se cacher à Saint-Alban.

Parcours historique

Visitez le village de Saint-Alban en suivant un circuit jalonné de 12 arrêts historiques ! (Gratuit)

Un peu d'histoire

LA CHAPELLE SAINT-PIERRE

Sous la direction du Maître-d'oeuvre Roger Marion, architecte et sculpteur, cette chapelle est le fruit d'un travail collectif auquel ont participé soignants et patients de l'hôpital. Tous les matériaux utilisés ont une provenance locale. Ouverture : d'avril à septembre, du lundi au vendredi.

Le scénovision «La Margeride à la folie !»

Un parcours-spectacle immersif et surprenant à la découverte de l'histoire du village et de ses environs ! Un site incontournable à Saint-Alban. (Voir p.7)

L'église Saint-Alban

La construction de cette magnifique église de style roman débute au XIIème siècle. Son clocher-peigne remarquable à deux niveaux d'arcature, fut démoli pendant la Révolution. Il fut reconstruit en 1891 en s'inspirant de sa forme primitive.

Le Castrum de Saint-Alban

Telle une fenêtre sur le paysage, tel un abri pour les pèlerins, le Castrum est une œuvre d'art-lieu de passage mêlant nature et culture, passé et présent, sur le Chemin de Saint-Jacques-de-Compostelle. Ouvert toute l'année - Au-dessus du lotissement de l'Espérounade.

Les visites guidées

Laissez-vous guider dans les ruelles de Saint-Alban à la découverte de la folle histoire de ce village de Margeride. De mai à septembre sur réservation | Tarifs : 5€ /adulte - 3€ /6 à 13 ans | Groupes : 4€ /adulte - 2€/6 à 13 ans.

Temps forts

En juillet
Concerts du Scénovision (p.71)
Festival Crise-2-Rock

En août
Foire d'Antan (p.63)
Concerts du Scénovision (p.71)
Les Journées de la Bête (p.71)

En septembre
Vide-greniers
La Rand'Albanaise (p.55)

ENTRE HISTOIRE ET MODERNITÉ
SAINT-CHÉLY-D'APCHER

Riche de son passé rural et industriel, la cité barrabande (B2) a toujours été un trait d'union entre l'Auvergne et le Languedoc. Sa situation privilégiée au carrefour de la Margeride et de l'Aubrac en fait un bassin de vie dynamique, où se rencontrent tradition et modernité !

Mais le donjon vécut bien encore des transformations : devenu prison seigneuriale et municipale, il fut finalement transformé en clocher en 1819.
Place du Foirail. Visite guidée : renseignements auprès de l'Office de Tourisme.

Un peu d'histoire
UN CLOCHER SANS ÉGLISE

Saviez-vous que la tour qui surmonte la ville a été construite à la fin du XIIIème siècle? Elle servait alors de tour de guet permettant de surveiller les alentours et de correspondre par signaux de feu avec Apcher, Montaleyrac... Elle devint ensuite une soute à munitions (des boulets de canon de 15kg y ont été retrouvés !).

Notre conseil
Le parcours historique

Laissez-vous guider par les 8 panneaux installés dans la ville. Demandez le plan du circuit à l'Office de Tourisme. (Gratuit)

Un peu d'histoire

LES FOIRES DE SAINT-CHÉLY

Il y a près de 150 ans étaient organisées chaque année 12 foires sur la place du Foirail. Ces rassemblements permettaient le négoce des animaux : moutons, vaches, boeufs, chevaux... Une vingtaine de cafés bordant alors la place, organisait des fêtes rythmées par les accordéons et les cabrettes. Aujourd'hui cette place accueille des évènements festifs comme les soirées guinguette ou les fêtes votives !

Le musée de la métallurgie

Pousser la porte de ce musée, c'est faire un saut dans le temps et l'histoire de l'industrie en Haute-Lozère ! (Voir p. 26). Visite guidée tous les jeudis en juillet et août & sur réservation pour les groupes toute l'année | 7€ /individuel | 6€ /groupe
Tél. 04 66 31 03 67

L'église Saint-Hilaire

Une première église est construite en 1523. Placée sous le vocable de saint Jacques de Zébédée, elle représente les deux tiers de l'église actuelle. Vous remarquerez entre autre, sa magnifique porte sculptée et classée !

Les visites guidées

Partez à la découverte de ce bourg dynamique et de son histoire lors d'une visite guidée passionnante !
De mai à septembre sur réservation | Tarifs : 5€ /adulte - 3€ /6 à 13 ans | Groupes : 4€ / adulte - 2€ / 6 à 13 ans

Temps forts

En juin
Festival Champs libres

En juillet
Soirées guinguette (p.62)
Concert Saint-Chély-d'Arte (p.71)

En août
Fête votive (p.72)
Foire à la Bonne Bouffe (p.63)
Vide-greniers (p.73)

En novembre
Salon du vin

En décembre
Les Hivernales

Montée à la tour et visites guidées

À 17 mètres de hauteur, la terrasse du donjon est couronnée de mâchicoulis et offre une vue imprenable sur la Margeride.

En juillet et août : tous les jours de 10h à 12h et de 15h à 19h (sans réservation, rendez-vous directement sur place). Tarifs : 3€ /adulte | gratuit /- 12 ans
Toute l'année pour les groupes uniquement : réservation auprès de l'Association des Amis du Château d'Apcher et de l'Office de Tourisme : 04 66 31 82 73
Tarifs : 3€ /adulte | gratuit /- 12 ans

Un panorama unique

Au pied de la tour d'Apcher, découvrez un panorama époustouflant sur la Margeride. Des tables de pique-nique sont à votre disposition pour profiter du lieu le temps d'une pause déjeuner !

La chapelle castrale du XIIIème siècle

La partie la plus ancienne de la chapelle castrale date du XIIIème siècle tandis que le portail Sud cintré et le clocher-mur à deux baies datent du XVIème siècle. Dédiée à saint Jean le Baptiste, son originalité se trouve dans les décors peints datés des XIVème et XVème siècles.

Ouverte toute l'année.

L'imposante tour d'Apcher, perchée à quelques 1070 mètres d'altitude sur un éperon rocheux, fut le fief séculaire des Barons d'Apcher, l'une des huit baronnies qui régnèrent sur le Gévaudan au XIVème siècle. Site abandonné au milieu du XVIIème siècle, on peut aujourd'hui y admirer le donjon, les vestiges des logis et des dépendances ainsi que la chapelle castrale, grâce à 13 campagnes de fouilles archéologiques suivies d'importants travaux de restaurations achevés en 2017.

Apcher - 48200 Prunières (B2) | Site accessible toute l'année
Visites guidées pour les individuels et les groupes.



Zoom sur...

LE SITE MÉDIÉVAL D'APCHER

Notre conseil
La petite randonnée

Empruntez le parcours de randonnée qui vous permet de découvrir le site d'Apcher depuis Civergols (à proximité de Saint-Chély). Retrouvez tous les itinéraires de randonnée dans nos trois Bureaux d'Information Touristique ou sur notre site internet : www.margeride-en-gevaudan.com

Sur les terres de LA BÊTE DU GÉVAUDAN

Depuis plus de 250 ans, de multiples théories sont avancées pour tenter d'expliquer la centaine d'attaques mortelles recensée dans le Gévaudan entre 1764 et 1767. Loup, hybride, chien dressé pour l'attaque, animal exotique ou tueur en série ? Les avis sont partagés...

C'est un XVIIIème siècle rude et rempli d'épreuves que vivent les habitants du Gévaudan (ancienne province française correspondant en grande partie au département actuel de la Lozère). À la famine et aux épidémies s'ajoutent, durant le printemps et l'été 1764, les ravages provoqués par un loup «carnassier» dans la région de Langogne. Des battues sont organisées sous les ordres du capitaine Duhamel et de ses deux compagnies de dragons. Mais les attaques continuent et la Bête se déplace vers l'Ouest.

A compter du 5 novembre 1764, Duhamel prend pension à l'auberge Grassal de Saint-Chély et les dragons logent chez les habitants. La population, d'abord rassurée par l'arrivée de ces hommes armés, finit par voir leur présence d'un mauvais œil. Leurs chevaux causent des dégâts dans les champs ensemencés, ils rudoient les gens, ne paient pas leurs frais et commettent des abus en tous genres.

L'hiver 1764 est particulièrement rigoureux et le capitaine établit un calendrier de 8 battues autour de Saint-Chély. La Bête est très mobile et les dragons opèrent de nombreux déplacements entre Saint-Chély, Le Malzieu, Prunières, Saint-Pierre-le-Vieux, Saint-Alban, Aumont... en vain ! Les attaques redoublent même à la fin du mois de décembre 1764 !

C'en est assez, une immense battue est organisée le 7 février 1765. En plus de Duhamel et ses dragons, elle rassemble des rabatteurs de 73 paroisses du Haut-Gévaudan et de 30 paroisses d'Auvergne, ainsi que les nobles de la région. Ce jour-là, la Bête est aperçue par le vicaire de Prunières et deux paroissiens. Ils se jettent à sa poursuite dans l'eau gelée de la Truyère, mais la bête leur échappe. Plus tard, elle est blessée par le tir d'un paysan du Malzieu, mais elle parvient une nouvelle fois à s'enfuir.

Le 9 février vers 15h, 2 jours après cette grande battue, la Bête coupe et ronge la tête de la jeune Marie-Jeanne Rousset de Mialanettes. Son corps sert d'appât pour la battue du lendemain qui, là encore, s'avère infructueuse.

Les différentes battues ne donnant aucun résultat, il est décidé de remplacer l'armée par un chasseur chevronné : M. Denneval. Il a la réputation d'avoir tué 1 200 loups dans sa vie. Il s'installe au Malzieu, à l'hôtel de la Croix Blanche, mais ses méthodes ne donnant rien, il finit par être remercié.

Le marquis de Morangiès, lui aussi organise de grandes battues au départ de son château de Saint-Alban-sur-Limagnole. Hélas là encore, la Bête parvient à s'enfuir.

Petit à petit, les attaques se font plus rares puis cessent complètement en 1767. Est-ce grâce au légendaire coup de fusil de Jean Chastel, tiré contre une bête près du Mont Mouchet le 19 juin 1767 ? Le mystère reste entier.

Statue de la Bête, Auvers (43)

Le maison de la Bête du Gévaudan

Installée non loin de la Sogne d'Auvers, lieu historique où Jean Chastel aurait abattu la Bête du Gévaudan, la maison de la Bête propose des expositions à thème autour de cette fabuleuse histoire ainsi qu'une randonnée le 5 août 2025.

Le bourg | 43300 Auvers (B1)
Ouvert tous les jours en juillet de 14h à 18h et en août de 13h30 à 18h30
Accueil groupes toute l'année (sur réservation)
3,5€ /adulte - 1€ /enfant (6-15 ans) - Gratuit /- de 6 ans | Tél. 06 17 89 76 92

Le musée fantastique de la Bête du Gévaudan

Tout au long d'un parcours de 22 scènes, vous entrez de plain-pied dans l'histoire de cette fameuse Bête qui, de 1764 à 1767, a tué et dévoré plus de 100 personnes.

Rue de la Tour | 43170 Saugues (C1)
Ouvert tous les jours en juillet et août de 10h à 12h et de 14h30 à 18h30
Du 15 au 30 juin et du 1er au 15 septembre tous le jours de 14h30 à 18h30
5,5€ /adulte - 3,5€ /enfant | Tél. 04 71 77 64 22 | www.musee-bete-gevaudan.com

Le château de la Baume

Classé Monument Historique, ce superbe édifice de granite, situé aux portes de l'Aubrac à près de 1200 mètres d'altitude, abrite de véritables trésors et un riche décor. Le château de la Baume est ainsi surnommé à juste titre le «Petit Versailles du Gévaudan». Meubles d'époque, tapisseries d'Aubusson, peintures flamandes et même une mèche de cheveux de l'empereur Napoléon Ier.
La terrible Bête du Gévaudan a également marqué l'histoire de ce château. Elle fut chassée dans les bois sombres de la Baume par les louvetiers de Louis XV. Un fusil fut même offert au seigneur du château à cette occasion. Une épée, qui aurait servi à un berger isolé pour blesser la Bête, est aussi exposée au cœur du bâtiment.
Autant de joyaux à admirer au fil d'une visite guidée immersive qui ne manquera pas de vous émerveiller.

48100 Prinsuéjols (A3) | Tél. 06 87 53 22 99 | www.chateaudelabaume.org
Du 16/04 au 30/06 et du 01/09 au 31/10 visites guidées à 14h30, 15h30, 16h30 (fermé le mardi). En juillet et août visites guidées tous les jours de 10h15, 11h15, 14h15, 15h15, 16h15 et 17h15 | 10€ /adulte | 8€ /enfant | 9€ /groupe

Un peu d'histoire

L'INDUSTRIE LAINIÈRE EN MARGERIDE

La Margeride est une terre riche en eau et en prairies verdoyantes. Elle fut ainsi durant des siècles un paradis pour les moutons et un pays propice à l'industrie de la laine !

Le village de Serverette

Un parcours historique permet de visiter ce charmant village qui vivait essentiellement de l'industrie de la laine au Moyen Âge. Comme dans toute la région, les femmes cardaient et filaient la laine et les hommes tissaient l'étoffe. Jusqu'à 80 familles vendaient leur production sur place ! Vous remarquerez quelques échoppes, témoins de cette industrie lainière.

48700 Serverette (B3)
Visites guidées en juillet et août :
- ***«La nécropole de Cagnot»***
les mardis à 10h. Départ mairie.
- ***«Si Serverette m'était conté»***
les mardis à 14h. Départ épicerie.
3€ / la visite | 5€ / les deux visites |
Tél. 06 82 30 26 70



La lainerie du Gévaudan

Découvrez l'histoire de la laine, du mouton au pull, tout en déambulant entre les ateliers de feutrage et de bonneterie en fonctionnement. La lainerie a été conçue par des bénévoles, pour sauvegarder les savoir-faire de cet artisanat ancestral.

43170 Saugues (C1) | Ouverture toute l'année | Boutique et espace muséographique
5€/adulte | 2€/enfant | Visites guidées toute l'année (sur réservation)
Tél. 04 71 74 26 80 | www.lesateliersdelabruyere.fr

La filature des Calquières

Lieu d'art et de traditions populaires, plongez dans le monde de la laine à travers les métiers d'autrefois : cardeurs, fileuses, tisserands, teinturiers, pareurs de draps ou commissionnaires... Visitez la plus ancienne filature de France, longée par le canal qui entraîne à la force de l'eau la grande roue du moulin.

48300 Langogne (D2)
Ouvert toute l'année du mardi au samedi
(juillet/août : tous les jours sauf le lundi)
7€ à 9€ /adulte | 5€ à 6€ /4 à 16 ans
Tél. 04 66 69 25 56
www.musee-lozere.com

Un peu d'histoire

LA RÉSISTANCE AU MONT MOUCHET

Au printemps 1944, la France s'apprête à vivre des combats acharnés pour la Libération. Au Mont Mouchet, des résistants vont se battre de façon héroïque en formant un des cinq principaux maquis de France.

Installé dans la maison forestière du Mont Mouchet, le PC de l'état-major de la Résistance sera attaqué à de multiples reprises par les Allemands, puis incendié en juin 1944. De nombreux villages alentour comme Ruynes, Clavières, Paulhac-en-Margeride, sont également incendiés, les maisons pillées et les civils tués ou déportés. Au cours de juillet et août 1944, les maquisards enchaînent embuscades et sabotages contre les troupes allemandes.

L'Auvergne tout entière est libérée début septembre, sans le concours terrestre des armées alliées.

La forêt du Mont Mouchet

À 1497 mètres d'altitude, le Mont Mouchet est l'un des points culminants de la Margeride. La table d'orientation à son sommet offre un panorama à 360° sur l'ensemble du Massif central. Ses reliefs doux et boisés en font un lieu de balade et de cueillette parmi les plus renommés de Margeride.

Le musée de la Résistance du Mont Mouchet

Au printemps 1944, Lucien et Pierrot rejoignent le maquis du Mont Mouchet pour empêcher l'armée allemande, implantée dans le Sud, de progresser vers la Normandie. Suivez l'histoire de ces deux personnages de BD pour découvrir de manière sensible les grands évènements qui ont marqué ce haut-lieu de la Résistance.

Musée de la Résistance du Mont Mouchet - 43300 Auvers (B1)
Ouvert de mai à septembre tous les jours (sauf le lundi) et toute l'année pour les groupes (sur réservation) | 6€ /adulte | 3€ /enfant
Tél. 04 71 74 11 91 (en saison)
Tél. 04 71 77 28 30 (hors saison)
www.gorgesallier.wixsite.com/musee-mont-mouchet

Notre conseil
Suivez le guide !

Lors de la visite guidée du village de Paulhac-en-Margeride, apprenez en plus sur l'histoire passionnante de la Résistance en Margeride.

L'arrivée du chemin de fer, la construction du viaduc de Garabit et l'installation de l'usine sidérurgique à Saint-Chély-d'Apcher sont des évènements indéniablement liés et qui ont durablement transformé la Margeride à partir de la fin du XIXème siècle.

Un peu d'histoire

L'INDUSTRIALISATION DE LA MARGERIDE

Le Viaduc de Garabit

Joyau architectural classé Monument Historique en 2017, ce viaduc ferroviaire de 560m de long et 122m de haut a été édifié entre 1880 et 1884, dans le cadre de la réalisation de la ligne Béziers - Neussargues. Il est l'œuvre de l'ingénieur lozérien Léon Boyer et de Gustave Eiffel !

15320 Ruynes-en-Margeride et Val d'Arcomie (A1) | Tél : 04 71 23 43 32
Visite : mardi (18h) et jeudi (10h) en juillet-août | www.ecomuseedemargeride.fr

Le musée de la métallurgie

La ville de Saint-Chély-d'Apcher doit son expansion à l'implantation de l'usine métallurgique Sollac au XXème siècle, aujourd'hui devenue Arcelor Mittal. Pousser la porte de ce musée, c'est faire un saut dans le temps et l'histoire de l'industrie en Haute-Lozère !

Les visites guidées, ponctuées d'anecdotes, sont animées par d'anciens métallos de l'usine. L'impressionnante collection d'outils, de machines et de matériaux conservés avec soin ravira toute la famille !

Ancien hôpital - Route de Fournels
48200 Saint-Chély-d'Apcher (B2)
Visite guidée tous les jeudis en juillet et août & sur réservation pour les groupes toute l'année
7€ / adulte | 4€ / - 12 ans | 6€ /groupe
Tél. 04 66 31 03 67
museedelametallurgie@orange.fr

Un monde en peluche

Installé dans une ancienne bâtisse typiquement auvergnate, ce musée offre une traversée du XXème siècle originale et pleine d'anecdotes.
Ce lieu insolite est bercé par des peluches, poupées et jouets anciens chinés pendant 30 ans par l'insatiable brocanteur Jacques Tessier. C'est une balade dans le temps très riche et minutieusement orchestrée en écho à l'époque racontée, à l'histoire locale... Tous les âges y trouveront leurs petits bonheurs. Un délicieux moment de partage.

18 Grand Rue - 15320 Ruynes-en-Margeride (A1).)
Ouvert d'avril à octobre | Groupes : sur réservation de nov. à mars | 5€/ad.| 3€/enf .
Tél. 06 72 86 82 63 | www.unmondeenpeluche.blogspot.com

La galerie de l'Aune

Poussez la porte de cette galerie d'art. Patrick Boutillier de Saint-André vous présentera ses impressionnantes sculptures contemporaines réalisées en acier, bois et pierre, fruits d'une vie de création.

Rue marchande
48140 Le Malzieu-Ville (B2)
Ouvert de juillet à septembre
Tél. 06 12 12 47 28

Le ciné-théâtre de Saint-Chély

Venez vivre la culture dans cette belle salle de 160 places, proposant toute l'année un calendrier riche de films, essais, ciné-débat, ciné-goûter, films enfants et documentaires. Vous y trouverez aussi une programmation culturelle de spectacles vivants pluri-disciplinaires.

130 rue Théophile Roussel - 48200 Saint-Chély-d'Apcher (B2).

Ouvert toute l'année - Tél. 04 66 31 37 37

www.cinematheatre.wordpress.com



Zoom sur...

NOS VILLAGES

La Margeride est un havre de paix dont les bourgs sont les témoins d'un passé tourmenté. Plongez dans l'histoire de la région en partant à la découverte de ses villages.

Nous vous suggérons, au nord, Saint-Privat-du-Fau, et au sud, Rimeize. Ces deux paisibles villages aux clochers-peigne remarquables, regorgent de quelques secrets étonnants au milieu d'une nature à la beauté stupéfiante. Parcourez ces villages et découvrez leurs mystères !

Rimeize

Rimeize (B2) est une petite pépite nichée au cœur d'un patrimoine naturel remarquable. L'église Saint-Fabien de Rimeize date du 14ème siècle. De style roman, elle possède une chapelle ancienne de style gothique flamboyant qui cache la statue de Saint-Fabien, patron de la ville. La tour de l'église abrite un escalier en colimaçon qui est un véritable chef-d'œuvre. Ouverte toute l'année.

Frontière historique entre les baronnies de Peyre et d'Apcher, prenez le temps d'arpenter ce village. Vous y trouverez un magnifique poirier accolé à la façade d'une maison, mais aussi une pierre sculptée représentant la silhouette du lion Brutus, faisant honneur à la famille Pezon. Et oui, la ménagerie Pezon et le fameux dompteur Jean-Baptiste, celui qui chevauchait le lion Brutus, sont originaires de Rimeize !

Depuis Rimeize, partez en direction du Rouchat, pour vous offrir une pause bucolique au sein d'un paysage magnifique. Du pont, vous apercevrez le superbe chaos du Rouchat, un amoncellement de roches granitiques entre lesquelles, la rivière Rimeize serpente tranquillement.

Notre conseil
La petite randonnée

De belles randonnées permettent d'apprécier le décor de ces sites : «Entre balcons et hameaux» et «Le Vallon du Rouchat».

Retrouvez tous nos villages et les itinéraires de randonnée dans nos trois Bureaux d'Information Touristique ou sur notre site internet : www.margeride-en-gevaudan.com

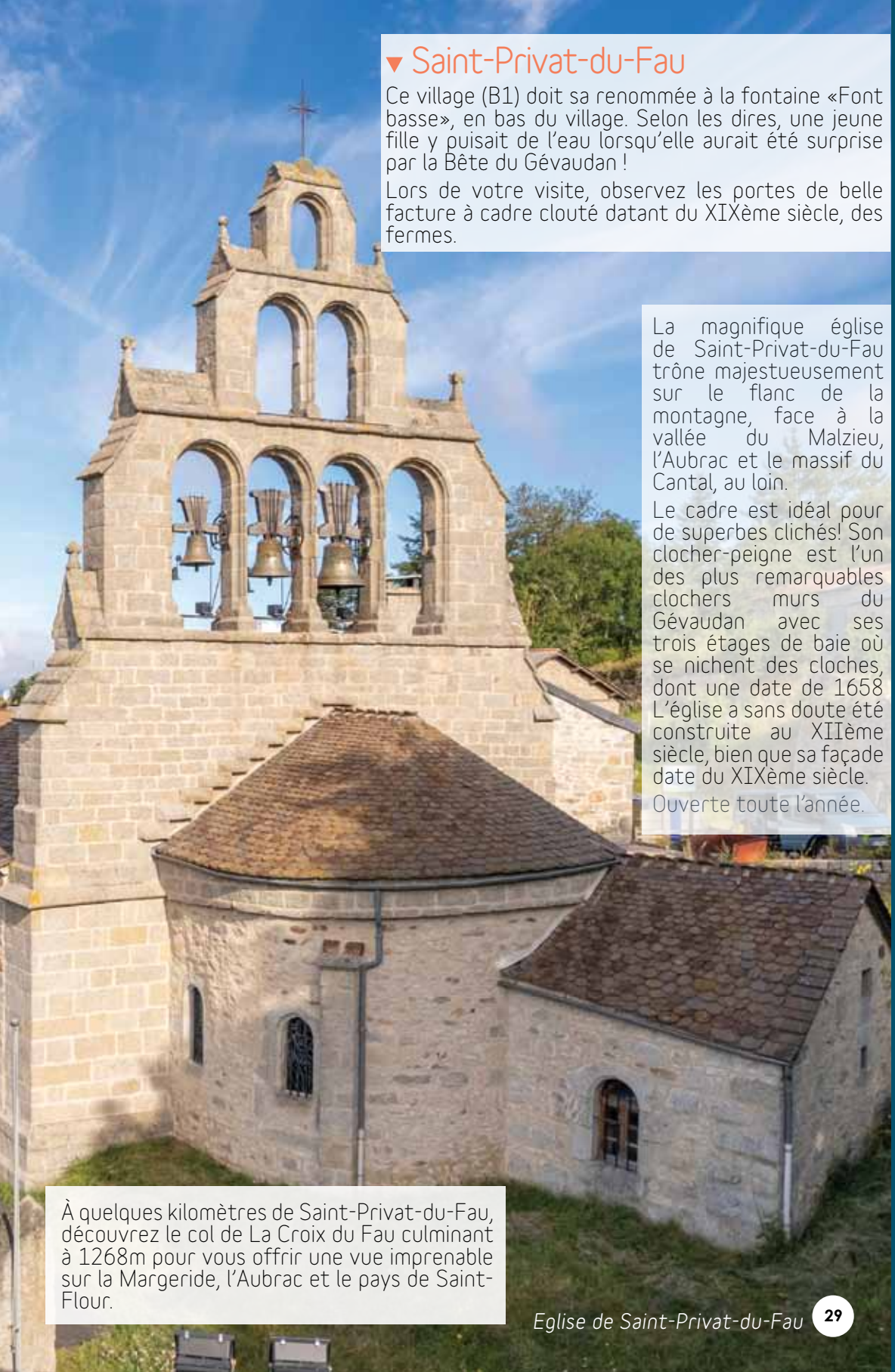

▼ Saint-Privat-du-Fau

Ce village (B1) doit sa renommée à la fontaine «Font basse», en bas du village. Selon les dires, une jeune fille y puisait de l'eau lorsqu'elle aurait été surprise par la Bête du Gévaudan !

Lors de votre visite, observez les portes de belle facture à cadre clouté datant du XIXème siècle, des fermes.

La magnifique église de Saint-Privat-du-Fau trône majestueusement sur le flanc de la montagne, face à la vallée du Malzieu, l'Aubrac et le massif du Cantal, au loin.

Le cadre est idéal pour de superbes clichés! Son clocher-peigne est l'un des plus remarquables clochers murs du Gévaudan avec ses trois étages de baie où se nichent des cloches, dont une date de 1658 L'église a sans doute été construite au XIIème siècle, bien que sa façade date du XIXème siècle.

Ouverte toute l'année.

À quelques kilomètres de Saint-Privat-du-Fau, découvrez le col de La Croix du Fau culminant à 1268m pour vous offrir une vue imprenable sur la Margeride, l'Aubrac et le pays de Saint-Flour.

Eglise de Saint-Privat-du-Fau

Terre de découverte

IMMERSION *au* CŒUR *de la* NATURE

32 LA RÉSERVE DES BISONS D'EUROPE

33 LES LOUPS DU GÉVAUDAN

34 LES TOURBIÈRES DE LAJO

Le sentier des tourbières
Le foyer de ski de fond

35 L'AUBRAC

Parc naturel régional

La cascade du Déroc
Le jardin botanique de l'Aubrac
La station thermale de la Chaldette

36 LA VIE À LA FERME

Les visites de ferme
Ferme pédagogique
Les producteurs vous accueillent



38 LES SORTIES NATURE

Nos guides partenaires

La réserve des Bisons d'Europe

Au cœur de la Margeride, vivez une expérience rare, au plus près du plus grand mammifère d'Europe : le bison !
Il y a de cela 1500 ans, cet animal préhistorique peuplait la Margeride. Menacé depuis des siècles, il semblait parfaitement opportun de le réintroduire ici, en Haute-Lozère. Seule une poignée de bisons vit encore aujourd'hui à l'état sauvage dans les forêts de Pologne. Cette réserve permet ainsi d'assurer la préservation du pool génétique de l'espèce.

Visite à pied, en calèche ou en traîneau (quand il neige) Réservation en ligne. Visite à pied : 5€ à 8€ | Visite en calèche 15€ à 24€ | Tarifs groupe | Fermeture du 11 novembre au 14 décembre.

48120 Sainte-Eulalie (B2)
Tél. 04 66 31 40 40
www.bisoneurope.com

VISITER
2 PARCS
=
TARIF SPÉCIAL
32€/ 21,50€

Il neige ? Profitez-en !

Les loups du Gévaudan

Partez à la rencontre des loups du Canada, de Sibérie, Pologne, Mongolie et d'Arctique, afin d'observer et de mieux comprendre cet animal si particulier. Profitez pleinement de la visite en participant aux diverses animations proposées par le Parc, à commencer par les visites nocturnes : une occasion rare de voir les loups *«à la fraîche»* dans une ambiance unique.

- Meute des loups noirs
- Dormir avec les loups
- Nombreuses animations

Visite classique : 16€ /adulte - 13€ /enfant
Visite nocturne : 19€ /adulte - 15€ /enfant
Tarifs groupe | Ouvert du 8 février au 11 novembre et durant les vacances de Noël.

Pour les 40 ans du parc, bénéficiez de -20% avec le code MARGEV ou en scannant le QR code ci-dessous :

Hameau de Sainte-Lucie
48100 Saint-Léger-de-Peyre (B3)
Tél. 04 66 32 09 22
www.loupsdugevaudan.com

En pleine nature
DES ESPACES PRÉSERVÉS

Les tourbières de Lajo

Apparues il y a des millénaires, les tourbières sont des milieux naturels complexes et fascinants ! Elles abritent des espèces végétales et animales adaptées à des conditions de vie extrêmes : droséras, sphaignes ou encore bouleaux nains demeurent les vestiges des dernières périodes glaciaires.

À quelques kilomètres de Saint-Alban-sur-Limagnole, sur les hauteurs de la Margeride, au cœur d'une zone classée Natura 2000, les tourbières de Lajo recèlent bien des surprises...

Les tourbières | 48120 Lajo (B2)

Il neige ? Profitez-en !

Ouverture du foyer de ski de fond de Lajo selon l'enneigement : location de raquettes et skis de fond.
Tél. 04 66 31 82 73

Notre conseil
La petite randonnée

Un balisage vous permet de découvrir les tourbières avec deux parcours de 3 et 6 km au départ du bourg de Lajo.

Le Parc naturel régional de l'Aubrac

Cascade du Déroc

Le Parc naturel régional de l'Aubrac, dont l'altitude moyenne avoisine les 1000m, dévoile des paysages uniques. Blocs rocheux, étendues d'herbe aux couleurs changeantes selon les saisons, troupeaux de belles vaches Aubrac, anciens burons aux toits de lauze : rares sont ceux que l'Aubrac ne marque pas définitivement !

Pour découvrir ces merveilles, direction la «Route d'Argent» ! Longue de 17km, elle sillonne au milieu de somptueux lacs d'origine glaciaire (lacs de Salhiens, Souveyrols, Saint-Andéol et Born).

Admirez la cascade du Déroc (A3) : garez-vous sur le parking puis empruntez le sentier (30 minutes à pied aller / retour).

Le jardin botanique de l'Aubrac

Ce site a pour vocation de faire découvrir au plus grand nombre la flore de l'Aubrac. Avec plus de 650 plantes sauvages qui évoluent dans leurs milieux de vie, ce jardin botanique situé au pied de la Maison de l'Aubrac, s'attache également à valoriser le patrimoine naturel et culturel unique de ce Parc naturel régional.

Village d'Aubrac | 12470 Saint-Chély-d'Aubrac (A3)
Ouvert du 12/05 au 30/09 | Contribution suggérée de 3€ pour soutenir l'association
Tél. 07 86 56 92 50 | www.aubrac-jardin.org

La station thermale de la Chaldette

Sur les rives du Bès profitez d'une piscine intérieure, d'une magnifique terrasse extérieure et de soins «détente» cocooning à souhait !

La Chaldette | 48310 Brion (A2)
Ouvert du 15/02 au 16/11 | Accès spa thermal : 29€ /matin - 35€ /après-midi
Différents forfaits de soins disponibles
Tél. 04 66 31 68 00 | www.lachaldette.com

En pleine nature

LA VIE À LA FERME

LES VISITES DE FERME

Évènement

UN ÉTÉ À LA FERME

Des visites de ferme sont organisées les mardis après-midi en juillet et août dans le cadre de l'évènement «Un été à la ferme». Une occasion unique pour aller à la rencontre des agriculteurs de Margeride afin d'apprendre, échanger, déguster et rêver ensemble !

Retrouvez le programme sur l'agenda de notre site internet ou dans nos trois bureaux d'information touristique : www.margeride-en-gevaudan.com

FERME PÉDAGOGIQUE

La Toison d'or

Dans un parc de 6 hectares, partez à la rencontre des animaux de la ferme : lamas, alpagas, chèvres mohair, lapins angoras, moutons...

Meyrilles - 48170 Saint-Jean-la-Fouillouse (C3)
Tél. 06 84 93 02 04 | www.toisondor.fr

CULTIVER LE SAUVAGE
Les producteurs vous accueillent

Au détour des plantes

Pauline Robert est une amoureuse de la nature et de la flore sauvage. À Saint-Alban-sur-Limagnole, elle cultive des plantes aromatiques et médicinales sur une exploitation de 5000m² en agriculture biologique. Mélisse, arnica, menthe : Pauline transforme ses plantes en infusions ou cosmétiques.

~ Vente d'infusions et de produits cosmétiques
Le Marlet - 48120 Saint-Alban-sur-Limagnole
Tél. 06 81 09 09 79 | www.audetourdesplantes.fr

Loz' herbes

Karine Gilles est une fine connaisseuse de la flore sauvage. Elle cultive certaines de ses plantes à plus de 1000m d'altitude sur l'Aubrac, où elle organise des animations pour transmettre les savoirs botaniques traditionnels. Elle élabore des produits à base de plantes cultivées ou cueillies en Lozère.

~ Animation de sorties botaniques
~ Vente d'infusions, huiles essentielles et biscuits
48130 Peyre-en-Aubrac | Tél. 06 21 17 67 66
www.lozherbes.fr

Pappus

Emilie Maraval est une passionnée qui a décidé de faire des plantes de montagne les partenaires de son atelier cosmétique. Elle a installé sa savonnerie en Haute-Lozère et propose une gamme de savons et de soins biologiques enrichis en plantes de montagne, cultivées et cueillies en Lozère.

~ En saison, ateliers de fabrication de savons bio
~ Vente de produits cosmétiques sur les marchés du Malzieu et de Saint-Chély.de mi-juin à mi-août
Les Clauzes - 48200 Saint-Chély-d'Apcher
Tél. 06 11 90 91 58 | www.savons-pappus.fr

Observation nocturne

Zoom sur...

LES SORTIES NATURE

Du printemps à l'automne, partez à la découverte des petits secrets de la Margeride. Sur les sentiers, à travers champs, sous les étoiles ou au bord de l'eau, à pied ou à vélo, nos guides professionnels vous emmènent à la rencontre de "leur" Margeride.

Les petits explorateurs

Le mystère de nos forêts

NOUVELLES THÉMATIQUES 2025 :

- Plantes dans l'histoire
- Découverte de la vie de la Truyère
- Les petits explorateurs
- Éveil de la flore
- Les plantes et la sorcellerie
- Les haies champêtres

ET LES INDÉMODABLES :

- Observations nocturnes
- Accrobranche
- Mini-stage de pêche
- Pêche de l'écrevisse
- Brâme du cerf
- Surprenants champignons
- Via Ferrata
- Balades gourmandes
- Histoires de plantes
- Découverte des rapaces

Découverte des rapaces

Suivez nos guides partenaires

Nos Sorties nature sont encadrées et animées par des professionnels passionnés :

KARINE GILLES - LOZ' HERBES - *Herboriste*

Passionnée de plantes au sens large du terme, Karine aime partager, non sans une touche d'humour, son savoir et ses connaissances, avec les curieux de tout âge ! Animation de sorties autour des plantes et visite du jardin botanique. Vente en direct et sur commande d'infusions, d'huiles essentielles et de biscuits.
Tél. 06 21 17 67 66 | www.lozherbes.fr

GRÉGORY CHAMMING'S - EN QUÊTE DU VIVANT

Guide naturaliste

Amoureux de ce riche territoire, c'est avec un enthousiasme contagieux et beaucoup de pédagogie que Grégory vous fera découvrir la faune et la flore de Margeride.
Sorties organisées ou « à la carte » toute l'année.
Tél. 06 16 99 65 90 | www.gregorychammings.com

ALEXANDRE BURTIN - UN RÊVE DE BALBU

Guide naturaliste et guide de pêche

Éducateur à l'environnement, Alexandre vous convie à la découverte d'une nature exceptionnelle et préservée lors de sorties ludiques en Margeride.
Tél. 07 85 04 50 65 | www.guidenaturelozere.sitew.fr

DAMIEN BERTHUIT - DAM EDUC SPORT 48

Éducateur sportif

Éducateur sportif diplômé, Damien vous propose un encadrement sportif de qualité. Basé en Haute-Lozère et passionné de sport, il vous guidera dans une découverte tonique de la Margeride.
Tél. 06 73 40 89 93 | Facebook : Dam educ sport 48

GRÉGORY JOVIGNOT - *Guide nature randonnée*

Spécialiste de la randonnée accompagnée, à pied, en raquettes ou à vélo, Grégory Jovignot organise des sorties en toutes saisons entre Haute-Loire et monts d'Ardèche. Vos envies de nature et de grand air seront comblées !
Tél. 06 27 01 24 43 | www.guidenaturerandonnee.com

Retrouvez le programme des Sorties nature printemps, été et automne sur le site internet de l'Office de Tourisme : www.margeride-en-gevaudan.com et dans nos trois Bureaux d'Information Touristique (Le Malzieu, Saint-Chély-d'Apcher, Saint-Alban-sur-Limagnole).

Terrain de jeu des aventuriers

IMMERSION SPORTIVE

42 LA VIA-FERRATA DU MALZIEU

Le site du Malzieu-Ville
Les Aventures Verticales
Nuit sur la paroi

44 PÊCHER AU PAYS DES SOURCES

Nos guides de pêche
Où pêcher en Margeride ?
Où acheter ma carte de pêche ?

46 LOISIRS ET AVENTURES

Parcs aventures
Loisirs sportifs
Station 4 saisons
Guides accompagnateurs

50 ACTIVITÉS NAUTIQUES

Lacs du Moulinet,
de Naussac et de Ganivet
Bases nautiques de Lanau
et du lac de Villefort
Base de loisirs de Garabit-Mallet

52 LA RANDONNÉE

À pied, à VTT,
à cheval ou à dos d'âne

59 ESPACE TRAIL MARGERIDE

Le trail Margeride

Zoom sur...

LA VIA-FERRATA & L'ESCALADE AU MALZIEU

Via-ferrata du Malzieu

La via-ferrata

Sur la via-ferrata du Malzieu, profitez de belles sensations en surplombant les somptueuses gorges de la Truyère. Deux parcours aux difficultés différentes vous attendent !

48140 Le Malzieu-Ville (B2) | Accès libre et gratuit toute l'année | Parking sur place

Location de matériel de via-ferrata

Vous souhaitez vous lancer à l'assaut de la via-ferrata du Malzieu mais vous n'avez pas votre matériel ? Pas de soucis ! Le Bureau d'Information Touristique du Malzieu-Ville propose des équipements de via-ferrata à la location.

15€/personne la demi-journée | À partir de 14 ans et 40 kg | Tél. 04 66 31 82 73

Vous pouvez également contacter le magasin Esprit Dressing à St-Chély-d'Apcher (location et vente de matériel) Tél. 04 66 31 31 50

AVENTURES VERTICALES !

Accompagné d'un moniteur diplômé, participez à des demi-journées organisées au Malzieu-Ville, en partenariat avec La Cazelle Sport Nature *(voir p.47)*.

1/2 JOURNÉE VIA-FERRATA - ENFANT

- Mini via-ferrata
- Tyrolienne
- Descente en rappel

3h d'activité / RDV au Hameau du Soulier

30€/PERS.
ADAPTÉ AUX 8/13 ANS
OUVERT AUX ADULTES

Avril et mai
Ven. 11 avril - 9h30
Ven. 18 avril - 14h
Ven. 25 avril - 14h
Ven. 2 mai - 14h

Juillet et août
Les mercredis à 9h

1/2 JOURNÉE VIA-FERRATA - ADULTES & ADOS

- Via-ferrata
- Tyrolienne géante A/R

3h d'activité / RDV au parking de la via-ferrata. (Le Ranc)

35€/PERS.
ADAPTÉ AUX + DE 12 ANS & AUX ADULTES (+40KG)

Avril et mai
Ven. 11 avril - 9h
Ven. 18 avril -14h
Ven. 25 avril - 14h
Ven. 2 mai - 14h

Juillet et août
Les jeudis & vendredis à 9h

1/2 JOURNÉE ACCROBRANCHE - ADULTES & ADOS

- Accrobranche
- Saut pendulaire

2h30 d'activité / RDV au parking de l'accrobranche. (Forêt de Ganigal)

20€/PERS.
ADAPTÉ AUX + DE 12 ANS & AUX ADULTES

Avril et mai
Lundi 7 avril - 9h30
Lundi 14 avril - 9h30
Lundi 21 avril - 9h30
Lundi 28 avril - 14h30

Juillet et août
Les mardis à 17h30
et les vendredis à 14h

NOUVEAU !

Une nuit sur la paroi

Osez cette expérience hors du commun. Passez une nuit perchée sur une falaise dans les gorges de la Truyère au Malzieu ! Le parcours commence par la via-ferrata et ses deux tyroliennes géantes. Vous prolongerez ensuite le plaisir en allant installer le «portaledge» : une tente de paroi spécialement conçue. Une fois les explications de sécurité comprises, le moniteur vous laisse passer la nuit bercée par le bruit de la Truyère qui coule en contrebas.

De 1 à 4 personnes | Tél. 06 37 76 64 74
www.via-ferrata-accrobranche-lozere.fr

Les voies d'escalade

Sur les parois granitiques des gorges de la Truyère (Verdezun) et de la Chazette au Malzieu, 75 voies d'escalade attendent les grimpeurs en quête de sensations fortes et d'émerveillement !

Un topo d'escalade est en vente dans nos trois Bureaux d'Information Touristique - 5€



L'aventure continue

PÊCHER AU PAYS DES SOURCES

Truites, brochets ou perches, les espèces à pêcher en Margeride sont nombreuses et variées. Du débutant curieux au pêcheur expérimenté, chacun y trouvera son compte !

Pont de Rimeize

NOS GUIDES DE PÊCHE PARTENAIRES

Un rêve de Balbu

ALEXANDRE BURTIN

~ Initiation et perfectionnement à la pêche à la mouche, en toc nymphe et la pêche en première catégorie.
~ Séjours pêche en famille.
~ Découverte adaptée de la nature et de l'environnement lozérien.

Tél. 07 85 04 50 65
www.guidenaturelozere.sitew.fr

Lozère Pêche

JÉRÔME BOUARD

~ Initiation et perfectionnement à la pêche en bateau et en bord de rive.
~ Ateliers pêche enfants et en famille.
~ Guidage sur les lacs lozériens et plus particulièrement sur les lacs de Naussac et de Charpal.

Tél. 06 83 55 07 40
www.lozere-peche.fr

OÙ PÊCHER EN MARGERIDE ?

~ Les rives de la Truyère
~ Le lac de Garabit - Grandval (A1)
~ Les méandres de la Limagnole et de la Rimeize (B2)
~ Le lac de Charpal (C3)

ATTENTION : L'étang de pêche de Saint-Léger-du-Malzieu (B2) est fermé en 2025 pour travaux.

OÙ ACHETER MA CARTE DE PÊCHE ?

Dans nos 3 Bureaux d'Information Touristique
- Saint-Chély-d'Apcher.
- Saint-Alban-sur-Limagnole
- Le Malzieu-Ville

\+ Sur www.cartedepeche.fr
& points de vente habituels (liste en ligne)

Notre conseil
Passion pêche
- Édition 2025

Retrouvez l'ensemble des informations pour bien pêcher en Lozère !

L'aventure continue
LOISIRS & AVENTURES

Station des Bouviers

À 1420 m d'altitude, au cœur des monts de la Margeride, la station familiale des Bouviers vous accueille et vous propose : ski de fond, raquettes, luge, VTT, VTT à assistance électrique, randonnées, activités équestres… Hébergements en chalets 4 étoiles (certains avec sauna) et restauration à l'auberge.

48700 Saint-Denis-en-Margeride (C2)
Tél. 04 66 47 41 54
www.lesbouviers.com

Margeride Aventure

Prenez de la hauteur avec les 70 ateliers (jeux) proposés : ponts de singe, passerelles, sauts de Tarzan, tyrolienne géante de 170 mètres de long ainsi que de nombreuses activités ludiques dès 2 ans (poneys, structures gonflables, etc…). le parc propose également la location de VTT et VTC.

15320 Ruynes-en-Margeride (A1)
Tél. 06 07 35 13 53
www.margeride-aventure.com.

Le Vallon du Villaret

Un parc hors du commun, bien loin des modèles industriels : jeux et art dans un vallon de verdure ! Sur un parcours de 2km, des artistes ont inventé plus de 100 surprises… C'est un paradis pour enfants où beaucoup viennent… sans enfant ! Selon votre degré de curiosité, c'est 3 à 5 heures de découvertes à partager à tous âges, en famille ou entre amis…
Plus d'un million de visiteurs y sont déjà venus. Et vous, tenterez-vous l'expérience?

Le Vallon, 48190 Bagnols-les-Bains
Tél. 04 66 47 63 76 | www.levallon.fr

Tonic Aventure

Une équipe passionnée et dynamique vous attend pour vous faire vivre des moments de loisirs sportifs, de détente et d'émotion. Un seul mot d'ordre : la convivialité. Seul ou en groupe, vous pourrez pratiquer une ou plusieurs activités : VTT, accrobranche ou via-ferrata. Découvrez également sur l'Allier les joies du canoë, du rafting et du canyoning.

Bases nautiques de
Langeac et Monistrol d'Allier (C1)
Tél. 04 71 77 25 64
www.tonic-aventure.fr

Truyère Évasion

Besoin de sensations fortes en toute sécurité ? Au cœur du Parc naturel régional de l'Aubrac , cette structure de loisirs sportifs de pleine nature vous propose parcours aventure, escalade, canyoning, via-ferrata ainsi que la location de vélos électriques VTT et VTC. En mode sportif ou découverte, venez profiter des activités de pleine nature.

15110 Chaudes-Aigues (A2)
Tél. 06 83 48 84 61
www.truyere-evasion.fr

La Cazelle Sport Nature

Soyez prêt à évoluer en toute sécurité sur la via-ferrata des gorges de la Truyère ou sur le parcours accrobranche du Malzieu-Ville, accompagné d'un moniteur diplômé, soit dans le cadre des Aventures Verticales (voir p.43), soit en groupe sur réservation préalable.
Dans les Gorges du Tarn, la Cazelle propose également la location de VTT, de canoë, ou la pratique du canyoning, du rafting, de la spéléologie, ainsi qu'un parcours aventure.

48210 Sainte-Enimie
Tél. 06 71 11 23 88 - 06 37 76 64 74
www.lacazelle.com

LG Prestige

Venez vous ballader en quad ou en buggy ! En famille, entre amis ou en solo, LG Prestige vous propose une expérience inoubliable au cœur de la Lozère.
Partez à la découverte des paysages sauvages et préservés de cette région. Sensations fortes garanties !

48120 Saint-Alban (B2)
Tél. 07 85 46 38 58
Instagram : lg_prestige

Grandeur Nature

La joyeuse équipe de Grandeur Nature propose des activités de pleine nature et des séjours de groupe alliant sensations, sports et découvertes. Canyoning, escalade, via-ferrata, spéléologie, accrobranche, voile… toutes les activités de plein air sont encadrées par des moniteurs brevetés d'Etat. Avec Grandeur Nature découvrez en toute sécurité les petits coins de paradis autour du lac de Villefort.

48800 Pourcharesses
Tél. 04 66 46 87 26
www.grandeurnature48.com



Canoë Blanc

Le Moulin de La Malène est le pionnier de la descente en canoë, en kayak ou en paddle dans les Gorges du Tarn, et a été le premier à proposer de descendre la plus belle partie du Tarn entre Sainte Enimie et le Cirque des Baumes ou le Pas de Soucy, avec notamment la traversée des Détroits. Dans un esprit familial et convivial, ils proposent des parcours adaptés à tous les niveaux et de longueurs variables (6 circuits). Location VTTAE.

48210 La Malène
Tél. 04 66 48 51 14
www.canoeblanc.com

Aventure TT Lozère

Guillaume vous accueille et vous fait découvrir son terrain de jeu en quad accompagné. Différentes formules sont proposées, en solo ou en duo, à l'heure ou à la journée. Découvrez les joies de la randonnée en quad avec un guide. Le départ et le retour se font à la ferme du Mazet, à 6km de Marvejols.

48100 Marvejols (B3)
Tél. 06 72 95 63 53
Facebook : Aventure TT Lozère

Escale Verticale

Les moniteurs diplômés d'Escale Verticale vous proposent de vous accompagner sur la via-ferrata du Malzieu dans les gorges de la Truyère (dès 6 ans). Laissez-vous également guider sur les voies d'escalade pour découvrir cette pratique ou vous perfectionner. Venez pratiquer le canyoning ou l'escalade ainsi que la via-ferrata dans le Cantal ou au Malzieu-Ville, en famille ou entre amis !

Tél. 06 98 00 72 05
www.escale-verticale.net

Rondin Parc

La base du Rondin Parc, située sur la «Côte Sauvage» du Lac de Naussac, est un lieu presque secret, hors du temps, où la nature brute est reine ! Un grand nombre d'activités de plein air entre forêt et lac y sont proposées : accrobranche, trottinette électrique, chasse aux trésors, VTT, voile, catamaran, planche à voile, Wing foil, pédalo, paddle, canoë kayak.

Palhères, 48300 Rocles (D2)
Tél. 04 66 69 50 46
www.rondinparc-lozere.com

L'aventure continue

ACTIVITÉS NAUTIQUES & BAIGNADE

ACTIVITÉS NAUTIQUES : QUI CONTACTER ?

Tonic Aventure ..... p. 47
Truyère évasion ..... p. 47
La Cazelle Sport Nature ..... p. 47
Grandeur Nature p.48
Canoë Blanc p.48
Rondin Parc p.49
Motonautisme de Garabit..... p.51

Lac de Naussac

COINS BAIGNADE ET BASES DE LOISIRS

Motonautisme de Garabit

Sur la base nautique de Garabit, l'association motonautisme de Garabit vous propose 7j/7 de mai à octobre : de la location de ponton (bateau de plaisance ou pêche), de bateau avec ou sans permis, de bouées et de fauteuils tractés, de jet-ski, de paddle et de pédalo. Vous pourrez aussi vous initier au ski nautique (baby-ski, ski nautique, monoski et wakeboard) et à la promenade guidée sur le lac.

Faverolles, 15 320 Val d'Arcomie (A1) | Tél. 04 71 23 46 80 ou 06 62 52 82 06
www.motonautisme-garabit.fr

Base de loisirs Garabit-Mallet

La base de loisirs Garabit-Mallet vous permet d'explorer le lac en louant planche à voile, catamaran, dériveur, canoë, kayak de mer, aviron, paddle, pédal'eau ou barque à moteur sans permis. À proximité, une aire de baignade surveillée est ouverte en juillet et août.

15320 Val-d'Arcomie (A1) | Tél. 04 71 23 47 00 ou 06 98 45 51 48
www.basedeloisirs-garabit-mallet.com

Base nautique du Lac de Villefort

Le lac artificiel de Villefort est géré par EDF pour la production d'électricité. Par conséquent, le niveau d'eau pour la navigation n'est garanti que durant l'été. Ce lac de 127 hectares devient alors idéal pour la pratique de loisirs aquatiques et la baignade, ou simplement pour profiter de la plage aménagée. En juillet et août, l'équipe de la base vous accueille tous les jours de 9h à 18h.

48800 Villefort | Tél. 04 66 46 83 39 | www.grandeurnature48.com

Lac de Naussac

Véritable mer intérieure, la retenue de Naussac est le plus vaste des lacs du département. On peut y pratiquer les sports nautiques : baignade surveillée, voile, planche à voile, kite-surf, canoë-kayak, pêche, etc. Bar et restauration sur place.

48300 Langogne (D2) | Tél. 04 66 69 50 46 | www.rondinparc-lozere.com

Lac de Ganivet

À proximité de Saint-Amans à 1044m d'altitude, découvrez une plage aménagée propice à la baignade et à la détente. Location de pédalo et de canoë. Buvette, restauration et terrain de jeux.

48700 Ribennes (B3) | Tél. 04 66 47 99 52 | www.lozere-margeride.fr

Lac du Moulinet

Niché à 1075 mètres d'altitude, ce lac de 13 hectares est l'endroit idéal pour la pratique de loisirs nautiques ! Randonnées, VTT, baignade surveillée (juillet-août), Aquafun avec structure gonflable sur l'eau et location de canoë, kayak, paddle et pédalo. Bar et restauration sur place.

48100 Le Buisson (A3) | Tél. 04 66 32 02 14 | www.gevaudan-authentique.com

Chemin de Saint-Jacques de Compostelle

L'aventure continue
LA GRANDE ITINÉRANCE

De grands espaces, des sentiers balisés, des panoramas à couper le souffle, retrouvez-vous au cœur des éléments et découvrez des émotions simples et authentiques en Margeride.

Chapelle Saint-Roch

LE MYTHIQUE CHEMIN DE SAINT-JACQUES-DE-COMPOSTELLE (GR65)

Chemin mythique, le pèlerinage de Saint-Jacques-de-Compostelle permet chaque année depuis des siècles à des dizaines de milliers de marcheurs de rejoindre Santiago de Compostela. La Via Podiensis, désormais connue sous l'appellation GR65, débute au Puy-en-Velay et sillonne la Margeride en faisant étape à Saint-Alban-sur-Limagnole. Puis le chemin traverse Les Estrets (Fontans), Bigose (Rimeize), avant de s'engager sur l'Aubrac.

Bureau de Saint-Alban-sur-Limagnole :
tél. 04 66 31 57 01
www.gr-infos.com/gr65d.htm

LE SURPRENANT GR4

Long de 1470km, le GR4 relie l'Atlantique à la Provence en traversant le Massif central. Le tronçon reliant Saint-Flour (Cantal) à Loubaresse (Ardèche), forme une portion remarquable de 129km qui sillonne la Margeride. Le GR4 traverse le bourg médiéval du Malzieu-Ville et de nombreux villages authentiques. Avec des cols dépassant parfois les 1400m d'altitude, cette partie permet aux marcheurs de découvrir les forêts de Haute-Lozère et les nombreux chaos rocheux du plus grand massif granitique d'Europe.

Bureau d'Information Touristique du Malzieu-Ville : tél. 04 66 31 82 73
www.gr-infos.com/gr4h.htm

Lajo

Village de la Vachellerie

TOURS EN MARGERIDE

Constitué de 4 boucles pouvant se faire séparément ou réunies en un seul grand circuit, ce GR de Pays s'adaptera à tous ceux qui souhaitent pratiquer l'itinérance. Ainsi, la « Boucle du Malzieu », de 42km, ravira les adeptes de la marche le temps d'un week-end, en leur permettant de découvrir le Malzieu-Ville, Paulhac-en-Margeride, Julianges et Saint-Léger-du-Malzieu.

Bureau d'Information Touristique du Malzieu-Ville : tél. 04 66 31 82 73
Topo-guide gratuit disponible dans nos 3 Bureaux d'Information Touristique

TOUR DES MONTS D'AUBRAC

Un haut-plateau à une altitude moyenne de 1000m, une lumière extraordinaire et un air pur... L'Aubrac a de quoi vous séduire ! Avec ses circuits de 2 à 5 jours, c'est le cadre idéal pour découvrir sereinement les joies de la moyenne itinérance !

Bureau d'Information Touristique de Saint-Chély-d'Apcher :
Tél. 04 66 31 03 67
www.tourdesmontsdaubrac.org



L'aventure continue
LA MARGERIDE À PIED

Cirque de Paladines

Itinéraires pédestres

Retrouvez tous les itinéraires de randonnée pédestre balisés et sécurisés dans nos trois Bureaux d'Information Touristique ou sur notre site internet : www.margeride-en-gevaudan.com

Quelques suggestions

Du côté de Saint-Chély-d'Apcher

AU SEUIL DE L'AUBRAC

13.2km | ~ 3h30 | Dénivelé : + 249m — Intermédiaire

Une randonnée longue, mais sans grande difficulté où l'on évolue sur de larges chemins à travers villages et prairies. Ce circuit vous mènera à la découverte des paysages des contreforts du plateau de l'Aubrac. Au printemps, les pâturages et les chemins se parent de toutes les nuances de jaune. Jonquilles, genêts, pissenlits viennent se mêler avec harmonie au vert des prairies, pour le plus grand plaisir des yeux.



Du côté de Saint-Alban-sur-Limagnole

FERLUGUET

13.9km | ~ 3h30 | Dénivelé : + 306m — Intermédiaire

Avec ses larges chemins forestiers, sans grand dénivelé, cette randonnée saura vous émerveiller. Vous serez au cœur de la Margeride et de ce qu'elle a de plus beau à offrir : landes, prairies, forêts; ruisseaux aux eaux vives et chaos granitiques ! Au printemps, l'odeur des genêts vous portera. À l'automne, les forêts de hêtres et autres feuillus vous raviront de leurs couleurs de feu. Le petit patrimoine au gré des villages, vous ravira. Enfin, vous découvrirez l'imprenable vue sur l'Aubrac voisin.

Du côté du Malzieu-Ville

LA PORTE DES FÉES

9.4km | ~ 3h | Dénivelé : + 264m

Facile

Une randonnée familiale au parcours ombragé à travers bois, prairies et villages typiques. Vous admirerez les Gorges de la Truyère et le menhir de Pinjo Chabre. Cette balade sera l'occasion de plonger dans le quotidien des villageois d'autrefois au travers du patrimoine vernaculaire qui peuple le chemin. Vous découvrirez la Porte des Fées. Selon la légende, si une jeune fille passe sous celle-ci, à minuit une nuit de pleine lune, elle se mariera dans l'année.

Évènement

LA RAND'ALBANAISE

Découvrez la Margeride de façon sportive et gourmande lors de cet événement convivial. Pour les marcheurs comme pour les participants à VTT ou VAE, plusieurs circuits vous sont proposés pour cette 10ème édition: trois parcours pédestres et quatre parcours VTT/VAE. Des ravitaillements à base de produits locaux et des animations musicales accompagnent cette journée placée sous le signe de la bonne humeur. Un repas du terroir est proposé à la Maison Vincens.

Saint-Alban-sur-Limagnole (B2)
Samedi 20 septembre 2025
randalbanaise.48120@gmail.com
www.larandalbanaise.fr

L'aventure continue
LA MARGERIDE À VTT

Truc de Fortunio

Quelques suggestions

Du côté du Malzieu-Ville

LE BURON DE BRASSALIÈRE

Niveau de difficulté:

37.1km | ~ 4h | Dénivelé + 1017m

Ce circuit VTT vous fera parcourir les forêts et villages typiques des monts de la Margeride. Vous partirez sur les hauteurs du Malzieu à la découverte des forêts de pins et de hêtres, mais aussi des villages aux maisons de granite et au riche passé. Vous traverserez les vestiges de Notre-Dame-de-Beaulieu avant d'entamer votre descente sur Paulhac-en-Margeride, hameau très marqué par la Seconde Guerre Mondiale.

Du côté de Saint-Alban-sur-Limagnole

L'ÉTANG DE LA ROUVIÈRE

Niveau de difficulté:

6.9km | ~ 1h | Dénivelé + 108

Partez de Saint-Alban-sur-Limagnole à travers les pâturages et forêts à la découverte de l'étang de la Rouvière, de sa faune et de sa flore. L'endroit idéal pour un pique-nique en famille avant le retour au village.

Les itinéraires VTT

Retrouvez tous les itinéraires VTT balisés et sécurisés dans nos trois Bureaux d'Information Touristique ou sur notre site internet : www.margeride-en-gevaudan.com

Du côté de Saint-Chély-d'Apcher

Niveau de difficulté:

LE PONT DU FACTEUR

21.9km | ~ 2h | Dénivelé + 270m

Au départ de Saint-Chély-d'Apcher, ce circuit VTT est sans grande difficulté. Vous évoluerez sur de belles pistes à travers pâturages et forêts. Les prémices de l'Aubrac et de jolis petits hameaux s'offriront à vous. Les chemins vous feront évoluer à travers forêts et pâturages, ces derniers se parant, au printemps, d'un magnifique tapis de jonquilles.

OÙ LOUER UN VTT ?

Carrefour express

48140 Le Malzieu-Ville (B2)
Tél. 04 66 31 80 10
ugonoa@orange.fr

Margeride Aventure

15320 Ruynes-en-Margeride (A1)
Tél. 06 07 35 13 53
www.margeride-aventure.com *(p.46)*

Tonic Aventure

Bases nautiques de
Langeac et Monistrol d'Allier (C1)
Tél. 04 71 77 25 64
www.tonic-aventure.fr *(p.47)*

Truyère Évasion

15110 Chaudes-Aigues (A2)
Tél. 06 83 48 84 61
www.truyere-evasion.fr *(p.47)*

La Presse d'Elisa

48140 Le Malzieu-Ville (B2)
Tél. 04 66 42 99 43
Facebook : La Presse d'Élisa

Canoë Blanc

48210 La Malène
Tél. 04 66 48 51 14
www.canoeblanc.com *(p.48)*

Station des Bouviers

48700 Saint-Denis-en-Margeride (C2)
Tél. 04 66 47 41 54
www.lesbouviers.com *(p.48)*

La Cazelle Sport Nature

48210 Sainte-Enimie
Tél. 06 71 11 23 88 - 06 37 76 64 74
www.lacazelle.com *(p.47)*

Rondin Parc

Palhères 48300 Rocles (D2)
Tél. 04 66 69 50 46
www.rondinparc-lozere.com

L'aventure continue
À CHEVAL OU AVEC UN ÂNE

À CHEVAL

La cavale du Malzieu

La Chazette 48140 - Le Malzieu-Ville (B2)
Tél. 06 85 53 36 45
www.cheval-rando.com

Écurie d'Arlequin

Avenue de Paris
48200 Saint-Chély-d'Apcher (B2)
Tél. 06 87 50 29 41
www.centre-equestre-arlequin.fr

La ferme équestre des Monts d'Aubrac

Route de Saint-Urcize - 48260 Nasbinals (A3)
Tél. 04 66 32 50 65
www.equitation-aubrac-lozere.fr

AVEC UN ÂNE

Les ânes en Margeride

Le Villaret, Saint-Alban-sur-Limagnole (B2)
Tél. 06 22 92 66 72
www.lesanesenmargeride.com

Le petit château du Villard

Le Villard, 48140 Le Malzieu-Forain (B2)
Tél. 06 12 97 21 75
www.lepetitchateauduvillard.fr

Margeride Aventure

15320 Ruynes-en-Margeride (A1)
Tél. 06 07 35 13 53
www.margeride-aventure.com *(p.46)*

Évènement

LE TRAIL MARGERIDE

Chaque année en septembre, c'est un trail de moyenne montagne stimulant qui vous attend dans les décors somptueux de la Margeride. Un beau challenge à relever, sur les pas de la Bête !

13 & 14 septembre 2025

4 courses (10, 17, 27 et 43 km)
et une randonnée (15km)
Association Trail Margeride
www.trail-margeride.org

Site médiéval d'Apcher

Zoom sur...

ESPACE TRAIL MARGERIDE

En 2023, ce sont 7 parcours Trail qui ont vu le jour au cœur des monts de la Margeride. Ces boucles de 8 à 40km, aux difficultés variées, dont 5 sont au départ du Malzieu-Ville, sauront ravir tous les coureurs, du débutant au plus expérimenté. Venez fouler nos sentiers et traverser nos forêts, tout en profitant d'un air parmi les plus purs de France, de panoramas à couper le souffle et d'un riche patrimoine !
Retrouvez nos itinéraires trail sur nos trois Bureaux d'Information Touristique et sur notre site internet : www.margeride-en-gevaudan.com

Nouveauté en 2025 !

En juillet et août, profitez d'une sortie trail encadrée, le mercredi ou le jeudi matin à 9h, avec l'association Trail Margeride.
Plus d'informations sur notre agenda !

Flâner, goûter, déguster

IMMERSION GOURMANDE

Amis bons vivants : la Margeride vous attend !



62 FOIRES & MARCHÉS

64 NOS SPÉCIALITÉS

65 BOUTIQUES DE PRODUITS LOCAUX

65 AIRES DE PIQUE-NIQUE

Soirée guinguette à Saint-Chély

Les jours de marché

Mardi ~ Le Malzieu-Ville (B2)
Mercredi ~ Fournels (A2)
Jeudi ~ Saint-Chély-d'Apcher (B2)
Vendredi ~ Aumont-Aubrac (B2)
Samedi ~ Marvejols (B3), Mende & Saint Flour (A1)
Dimanche ~ Nasbinals (A3)

Un terroir unique
FOIRES ET MARCHÉS

Soirée Contes à la ferme.

Un été à la ferme

8ème édition. Voici un évènement pour toute la famille ! Les mardis de juillet et août inscrivez-vous à une **visite de ferme** et découvrez des exploitations lozériennes aux côtés de celles et ceux qui font l'agriculture d'aujourd'hui. L'occasion d'échanger avec les agriculteurs et de goûter avec eux leurs produits. Les mardis soir de juillet, installez-vous place du Petit Foirail à Saint-Chély et dégustez les petits plats mijotés par les producteurs locaux lors des **soirées guinguette** tout en détente et en musique. Fin août, pour clore l'évènement, une **soirée contes à la ferme** vous est proposée.

- Soirées guinguette dès 19h sur le Petit Foirail à Saint-Chély-d'Apcher (B2) :
les mardis 1er, 8, 15 et 22 juillet 2025
- Visites de ferme :
les mardis après-midi en juillet & août
- Soirée contes à la ferme :
mardi 19 août 2025

Marché nocturne

Les Marchés nocturnes

Venez profiter d'une douce soirée d'été dans les ruelles de la cité médiévale du Malzieu. L'occasion de découvrir de nombreux produits locaux sur les stands des **producteurs et artisans**. Prolongez la soirée en dégustant un **aligot-saucisse** dans une ambiance festive et musicale grâce au **concert** donné en extérieur.

Le Malzieu-Ville (B2)
Vendredis 25 juillet et 22 août 2025
À partir de 18h - Centre historique

La Foire à la Bonne Bouffe

41ème édition. Le temps d'une journée, retrouvez **près de 80 exposants** au centre-ville de Saint-Chély-d'Apcher ainsi que de nombreuses **animations** pour célébrer la gastronomie et l'artisanat !

Saint-Chély-d'Apcher (B2)
Jeudi 7 août 2025 - Toute la journée
Rue Théophile Roussel
et Place du 19 mars 1962

Foire à la Bonne Bouffe

La Foire d'Antan

43ème édition. Avec son **marché de producteurs et artisans**, son **vide-greniers** et ses **animations** (concerts, déambulations...), la Foire d'Antan vous promet une belle journée festive !

Saint-Alban-sur-Limagnole (B2)
Dimanche 10 août 2025 - Toute la journée
Place de la mairie

Marché malzévien

Le Marché malzévien

Véritable concentré du territoire, le Marché malzévien vous permet de faire vos emplettes grâce à un large choix de **produits locaux** de qualité. **Vide-greniers**, **animations musicales**, **jeux en bois**, **balades à poney...**

Le Malzieu-Ville (B2)
Mardi 12 août 2025 - Toute la journée
Centre historique

Foire d'Antan

Un terroir unique
NOS SPÉCIALITÉS

Souvent qualifiées de plats du pauvre, les spécialités de Haute-Lozère sont surtout liées à son climat et aux travaux qui rythment la vie locale. Pays de moyenne montagne et de pâturages, peuplé d'hommes et de femmes au caractère bien trempé, soumis à de puissants hivers et à de superbes printemps, la Lozère a su traduire dans sa gastronomie toute sa force, sa convivialité et son authenticité.
À tous, bon appétit !

Quelques spécialités incontournables :

Lors de votre visite en Margeride, ne manquez pas de goûter nos spécialités culinaires !

Connaissez-vous **le fricandeau, l'aligot, les manouls, le thé d'Aubrac ou encore la coupétade ?**

N'hésitez pas à vous adresser aux commerçants que vous trouverez dans nos villes et villages. Boucheries, boulangeries, fromageries, restaurants... Ils sont nombreux à cuisiner avec amour nos bons «petits plats» !

PENSEZ-Y !

Les foires et marchés du terroir sont des lieux propices aux échanges et à la gourmandise ! (Voir p.62-63)

OÙ TROUVER DE BONS PRODUITS LOCAUX

À Saint-Chély-d'Apcher

La Grange

Un magasin de produits 100% locaux géré par les producteurs. Épicerie, fromages, viandes, fruits et légumes, pain...Un endroit incontournable pour manger local !

12 Place du Foirail - 48200 Saint-Chély-d'Apcher (B2) | Tél. 09 67 13 16 18

Les Délices de Mary

Un magasin où se mêlent de délicieux plats à emporter et un large choix de produits locaux, épicerie fine, vins, paniers garnis, confitures artisanales... Restauration sur place en saison (terrasse).

18 avenue de la république - 48200 Saint-Chély-d'Apcher (B2) | Tél. 06 98 23 58 39

À Saint-Alban-sur-Limagnole

Le Chemin des Sens

Une boutique de produits du terroir sur le chemin de Saint-Jacques-de-Compostelle. Cet endroit chaleureux propose également de la restauration sur place !

13 Grand-Rue - 48120 Saint-Alban-sur-Limagnole (B2) | Tél. 04 66 44 72 61

Au Malzieu-Ville

Boutique de la Fromagerie Duo Lozère

Une fromagerie qui propose les produits artisanaux élaborés par Duo Lozère (yaourts, fromages, fromages blancs et faisselles) ainsi que d'autres produits locaux.

Route de Saint-Alban - 48140 Le Malzieu-Ville (B2) | Tél. 04 66 31 75 76

POUR UN PIQUE-NIQUE, OÙ S'INSTALLER ?

La Porte des Fées (B2)
Saint-Pierre-le-Vieux

Site médiéval d'Apcher (B2)
Prunières

Cirque de Paladines (B1) ▶
Chaulhac

Le parcours de santé (B2)
Saint-Alban (Le Rouget)

Montchabrier (B2)
Le Malzieu-Forain

Forêt de Chambareilles (B2)
Saint-Chély-d'Apcher

Étang de la Chazette (B2)
Le Malzieu-Ville

Pensez à rapporter vos déchets avec vous !

Les Médiévales du Malzieu

Une année en fête

IMMERSION FESTIVE



68 LES MÉDIÉVALES DU MALZIEU



70 LES RENCONTRES MUSICALES DU MALZIEU

71 LES AUTRES TEMPS FORTS

Festival Saint-Chély-d'Arte
Festival des Cultures du Monde
Les Journées de la Bête
Concert «Détours du monde»



72 À VOS AGENDAS

Les incontournables d'avril à novembre

Zoom sur...

LES MÉDIÉVALES DU MALZIEU

Du vendredi 30 mai après-midi au dimanche 1er juin, vous avez rendez-vous avec Les Médiévales.

La grande parade colorée ouvre en musique les portes de la cité avec pour thème, cette année **«La quête du Graal» !** Partez à la recherche du trésor des Templiers dans les ruelles de la cité Mercœur. À vous de découvrir la clé conduisant au Graal, qui sera offerte à celle ou celui qui aura franchi toutes les étapes de la quête.

Les **30 et 31 mai en soirée**, c'est une grande nouveauté avec **le spectacle de cirque équestre**, présenté par **Oréade** en compagnie de chevaux, chiens, circassiens et jongleurs de feu.

Pendant trois jours, les rues du Malzieu vont s'animer et retrouver pour un temps la vie trépidante du Moyen Âge. **Musiciens, farceurs, conteurs, chanteurs** vous enchanteront et même **quelques surprises vous attendent**... Mais chut !

Le **grand marché médiéval** vous étonnera par la diversité de ses produits. Vous vous arrêterez à **l'échoppe des Médiévales** pour faire quelques emplettes et soutenir l'association. N'oubliez pas non plus la **tombola** et ses lots à gagner. Les **artisans d'art** vous feront découvrir leur savoir-faire. De nombreux **campements** feront revivre la vie quotidienne des Malzéviens à l'époque médiévale.

Vous pourrez festoyer à toute heure, en bonne compagnie et goûter l'hypocras aux **échoppes de restauration.**

Pour entrer dans **l'Histoire médiévale**, costumez-vous auprès des **ateliers de Jehane**, toujours fidèles à notre fête. Vous serez le temps de trois jours : nobles, chevaliers, manants ou gueux à votre convenance sans ruiner votre bourse.

Réservez vos dates ! Les Médiévales sont le festival à ne pas manquer !

Les Médiévales du Malzieu- 13ème édition
Du vendredi 30 mai au dimanche 1er juin 2025
Le Malzieu-Ville (B2) | Tél. 04 66 31 82 73 (B.I.T. du Malzieu)

LES RENCONTRES MUSICALES DU MALZIEU

12ème édition. Les Rencontres Musicales du Malzieu vous offrent une occasion rare de découvrir un festival articulé autour de quatre soirées musicales, avec une programmation artistique de grande qualité où la musique est en interaction avec d'autres arts. Cette année, la programmation sera à nouveau tournée vers un mélange des genres (ciné-concert autour de Charlie Chaplin, soirée lyrique, soirée grands classiques etc), mais aussi actions pédagogiques, concerts en milieu hospitalier, ateliers et concerts en matinale, le tout interprété par des artistes passionnés et de grande renommée !

Les 6, 7, 8 et 9 août 2025
Le Malzieu-Ville (B2) | Tél. 04 66 31 82 73
www.rencontresmusicalesdumalzieu.fr

SAINT-CHÉLY-D'ARTE

21ème édition. Cette année, le festival aura lieu en trois parties : avril, juillet et novembre. Spectacles tout public, enfants, pièces de théâtre et concerts se succéderont durant ces trois actes. Un festival convivial et chaleureux à ne pas manquer !

Du 18 au 19 avril, 5 juillet et du 8 au 9 novembre 2025

Saint-Chély-d'Apcher (B2)
www.ccl-saintchely.com

FESTIVAL DES CULTURES DU MONDE

28ème édition. Chaque année le village de La Fage-Saint-Julien est le théâtre de ce festival rassemblant artistes, danseurs et musiciens du monde entier lors de 4 spectacles sous chapiteau.

Du 11 au 14 août 2025
La Fage-Saint-Julien (A2)
www.festivalculturesdumonde.org

LES JOURNÉES DE LA BÊTE

Près de 260 ans après sa disparition, la Bête du Gévaudan fascine toujours et le mystère reste entier ! Durant les Journées de la Bête, conférences, jeux de rôle, dictée de la Bête et concours de dessins vous permettront d'établir votre propre opinion sur cette «créature», de façon ludique et conviviale.

Jeudi 21 et vendredi 22 août 2025
Saint-Alban-sur-Limagnole (B2) | Le Malzieu-Ville (B2)
Tél. 04 66 31 57 01 / 04 66 31 82 73

CONCERTS DE L'ÉTÉ

Dans le cadre de la saison estivale, explorez des univers musicaux où les cultures fusionnent, avec cinq concerts du 17 juillet au 13 août.

17 juillet, Shubiao à Saint-Alban (B2)
24 juillet, Koskina à Lajo (B2)
31 juillet, Boucs à Saint-Alban(B2)
7 août, Coquelicot de Fogo à Paulhac-en-Margeride (B1)
13 août, Moonlus à Saint-Alban (B2)
Tél. 04 66 31 37 37
www.cinematheatre.wordpress.com

Les grands rendez-vous d'avril à novembre

À VOS AGENDAS !

Avril - Mai - Juin

Salon du livre de poche
Saint-Chély-d'Apcher - Le Quartz
Du 5 au 6 avril

Concert Harmonie de Haute Lozère
Saint-Chély-d'Apcher - Le Quartz
11 avril

Festival Saint-Chély d'Arte
Saint-Chély-d'Apcher
Du 18 au 19 avril *(p.71)*

Rencontres Généalogiques d'Aubrac
Saint-Chély-d'Apcher
27 avril

Fête de la Biodiversité
Le Malzieu-Ville
4 mai

Les Médiévales du Malzieu
Le Malzieu-Ville
Du 30 mai au 1er juin *(p.68-69)*

Vide-greniers de Rimeize
Rimeize
1er juin

Salon du livre
Serverette
8 juin

Festival Champs libres
Saint-Chély et ses environs
Du 13 au 14 juin

Feux de la saint Jean
Le Malzieu-Ville
21 juin

Rallye Pays de Lozère Historique
Saint-Chély-d'Apcher
29 juin

Juillet

Un été à la Ferme
Soirées guinguette Saint-Chély
1er, 8, 15 et 22 juillet *(p.62)*

Concert de Téo Lavabo
Festival Saint-Chély d'Arte
Saint-Chély-d'Apcher
5 juillet *(p.71)*

Vide-greniers du Malzieu
Le Malzieu-Ville
14 juillet

Concert de Shubiao
Scénovision - Saint-Alban
17 juillet

Festival Crise-2-Rock
Saint-Alban
19 juillet

Concert de Koskina
Lajo
24 juillet

Marché nocturne
Le Malzieu-Ville
25 juillet *(p.63)*

Fête votive du Malzieu-Ville
Le Malzieu-Ville
Du 25 au 27 juillet

Expositions d'été
Lajo
Du 25 juillet au 3 août

La nuit des légendes
Serverette
26 juillet

Gévaudan Pop Culture
Saint-Chély
Du 26 au 27 juillet

Festiv'Allier
Langogne
Du 29 juillet au 2 août

Retrouvez l'agenda complet sur
www.margeride-en-gevaudan.com
ou dans nos Bureaux d'Information Touristique

Concert de Boucs
Scénovision - Saint-Alban
31 juillet

Août

Fête votive de Saint-Chély
Saint-Chély-d'Apcher
Du 1er au 4 août

Vide-greniers de Serverette
Serverette
3 août

Soirées guinguette Le Malzieu
5, 12 et 19 août

Randonnée sur les traces de la Bête
Auvers
5 août *(p.23)*

Les Rencontres Musicales du Malzieu
Le Malzieu-Ville
Du 6 au 9 août *(p.70)*

Concert de Coquelicot de Fogo
Paulhac-en-Margeride
7 août

Foire à la Bonne Bouffe
Saint-Chély-d'Apcher
7 août *(p.63)*

Festival Celte en Gévaudan
Saugues
Du 7 au 9 août

Vide-greniers de Saint-Chély
9 août

Foire d'Antan
Saint-Alban-sur-Limagnole
10 août *(p.63)*

Festival des Cultures du Monde
La Fage-Saint-Julien
Du 11 au 14 août *(p.71)*

Marché malzévien
Le Malzieu-Ville
12 août *(p.63)*

Concert de Moonlus
Scénovision - Saint-Alban
13 août

Faites des jeux
Serverette
15 août

Soirée contes à la ferme
19 août *(p.62)*

Les Journées de la Bête
Saint-Alban et Le Malzieu-Ville
21 et 22 août *(p.71)*

Marché nocturne
Le Malzieu-Ville
22 août *(p.63)*

Septembre

Trail Margeride
Le Malzieu-Ville
13 et 14 septembre (*p.59)*

La Rand'Albanaise
Saint-Alban-sur-Limagnole
20 septembre *(p.55)*

Journées européennes du patrimoine
20 et 21 septembre

Vide-greniers de Saint-Alban
Saint-Alban-sur-Limagnole
21 septembre

Foire exposition de Saint-Léger
Saint-Léger-du-Malzieu
21 septembre

Comice de la Haute Truyère
Le Malzieu-Ville
28 septembre

Octobre - Novembre

Festival'Zieu
Le Malzieu-Ville
4 octobre

Salon du vin
Saint-Chély d'Apcher
22 novembre

INFOS PRATIQUES

NOS HÉBERGEMENTS

Retrouvez nos hébergements touristiques 2025 sur notre site internet :

www.margeride-en-gevaudan.com

PRINCIPAUX MARCHÉS

Mardi ~ Le Malzieu-Ville
Mercredi ~ Fournels
Jeudi ~ Saint-Chély-d'Apcher
Vendredi ~ Aumont-Aubrac
Samedi ~ Marvejols, Mende et Saint-Flour
Dimanche ~ Saint-Alban-sur-Limagnole & Nasbinals

SALLES D'EXPOSITION DE NOS B.I.T.

Le Malzieu

Saint-Chély

HORAIRES D'OUVERTURE DE NOS TROIS B.I.T.

LE MALZIEU-VILLE	SAINT-ALBAN SUR-LIMAGNOLE	SAINT-CHÉLY D'APCHER
> novembre - décembre - janvier - février - mars <		
Du lundi au vendredi 9h - 12h | 14h - 17h	Du lundi au vendredi 9h - 12h | 13h30 - 16h30	Du lundi au vendredi 9h - 12h | 14h - 17h
> avril - mai - juin - septembre - octobre <		
Du lundi au samedi 9h - 12h | 14h - 18h	Du lundi au samedi 9h - 12h | 13h30 - 17h30	Du lundi au samedi 9h - 12h30 | 14h - 17h30
> juillet - août <		
Du lundi au samedi 9h - 19h Dimanche 9h - 12h30	Du lundi au samedi 9h - 12h | 13h - 18h Dimanche 9h -12h30	Du lundi au samedi 9h -12h30 | 14h à 18h30 Dimanche 9h - 12h30

Directeur de la publication : Benjamin Guézet | **Conception et graphisme :** Laura Cachaldora, Cécile Blot.
Diffusion : Office de Tourisme Margeride en Gévaudan | **Tirage :** 8000 exemplaires
Périodicité : Annuelle | **Fabrication :** Imprimerie ID4 à Marvejols (48)

Fond de carte : Blay Foldex
Crédits photos : Benoît Colomb - PACT Margeride : Couverture (Tour d'Apcher), p 4, p5 (1ère, 3ème, 6ème), p6, p7, p8, p9 (3ème), p12, p13, p14 (2ème), p16 (1ère), p18 (1ère), p19 (2ème), p20, p21, p22, p24 (1ère), p25 (1ère) , p26, p27 (1ère), p28, p29, p31 (3ème), p 32 (1ère, 3ème), p34 (1ère, 2ème), p36 (1ère), p37, p38 (1ère), p41, (3ème), p44, p46 (1ère, 2ème), p56 (1ère), p58 (1ère), p61 (3ème), p63 (2ème), p64 (3ème), p65. | **Ludo Visuel** : p5 (2ème), p39 (1ère, 2ème), p60, p67 (4ème) | **Xavier Ligonnet** : p5 (4ème), p55 (3ème) | **Aymeric Perona** : p5 (5ème) | **Marion Larguier Photographie** : p5 (7ème), p9 (2ème), p10, p11 (3ème), p14 (1ère), p 15 (2ème), p34 (3ème), p38 (3ème), p41 (6ème), p53 (1ère, 2ème), p54 (1ère, 3ème), p55 (1ère), p56 (2ème, 3ème), p57 (2ème), p59, p61 (1ère), p63 (1ère, 3ème), p64 (1ère), p66, p67 (1ère), p68, p69 | **Cécile Blot** : p5 (8ème), p19 (1ère), p62 (1ère) | **Régis Domergue** : p5 (9ème), p53 (3ème) | **Fred Julien** : p9 (1ère), p35 (1ère) | **Ville de Mende - Musée du Gévaudan** : p.11 (1ère) | **Aurélien Desmiers** : p.11 (2ème), p31 (1ère), p35 (3ème), p55 (2ème) | **Benjamin Guézet** : p15 (1ère), p17 (2ème), p38 (2ème), p39 (3ème), p62 (2ème), p63 (4ème), p67 (2ème, 3ème), p71 (2ème, 3ème), p74 (2ème) | **De Beaux Lents Demains** : p16 (2ème), p41 (1ère), p42 (2ème), p74 (1ère), p75 | **Laura Cachaldora**: p17 (1ère) | **Ville de Saint-Chély-d'Apcher** : p18 (2ème) | **Lez Broz** : p23 | **Leblogcashpistac** : p24 (2ème) | **Musée de la Résistance du Mont-Mouchet** : p25 (2ème) | **Joël Attrazic** : p27 (2ème) | **Samuel Lecabec** : p27 (3ème) | **Benoît Colomb - Lozère Sauvage pour PACT Aubrac** : p28 (1ère), p31 (4ème), p52 (1ère) | **Sylvain Macchi** : p31 (2ème), p33 (2ème) | **Benoît Colomb - Lozère Tourisme** : p30, p31 (6ème), p38 (4ème), p41 (2ème, 5ème), p52 (2ème), p54 (2ème) | **Sandy Berthomieu** : p31 (5ème) | **Elsa Cyril**: p32 (2ème) | **Joseph Matera**: p33 (1ère) | **Les Loups du Gévaudan** : p33 (3ème) | **Jardin Botanique de l'Aubrac** : p35 (2ème) | **Sandy Berthomieu - Lozère Tourisme** : p36 (2ème), p43 (2ème) | **La Toison d'Or** : p36 (3ème) | **Damien Berthuit** : p39 (4ème) | **Grégory Jovignot** : p39 (5ème) | **French Wanderer** : p40 | **Lescoflocse** : p41 (4ème), p49 (3ème), p50, p61 (2ème) | **La Cazelle Sport Nature** : p42 (1ère), p43 (1ère), p47 (3ème) | **Alexandre Burtin - Un Rêve de Balbu** : p45 (1ère) | **Jérôme Bouard** : p45 (2ème) | **Margeride Aventure** : p46 (3ème) | **Le Vallon du Villaret** : p46 (4ème) | **Tonic Aventure** : p47 (1ère) | **Truyère Évasion** : p47 (2ème) | **LG Prestige** : p48 (1ère) | **Grandeur Nature** : p48 (2ème) | **Canoë Blanc** : p48 (3ème)| **Aventure TT Lozère** : p49 (1ère) | **Escale Verticale** : p49 (2ème) | **Le Petit Château du Villard** : p58 (2ème) | **Benoît Colomb - PACT GDT** : p61 (4ème) | **Rémi Flament** : p 64 (2ème) | **Thibault Vergoz** : p64 (4ème) | **Bruno Moatti** : p70 | **Saint-Chély d'Arte** : p71 (1ère) | **Shubiao Quartet** p71 (4ème).

Les tarifs et informations sont donnés à titre indicatif, sous réserve d'erreurs typographiques. Ne pas jeter sur la voie publique.

LE TRI + FACILE PROSPECTUS SAC DE TRI

www.margeride-en-gevaudan.com

tourisme@margeride-en-gevaudan.com

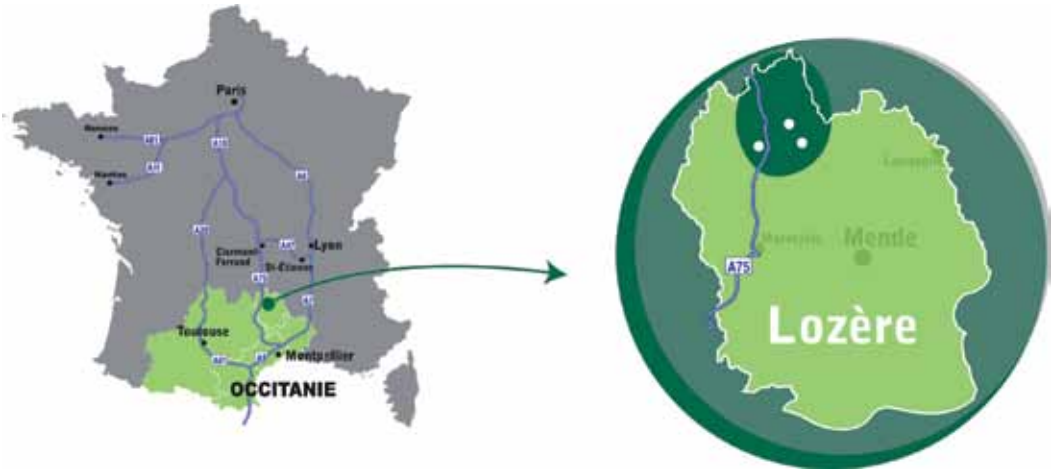

Bureau d'information du Malzieu-Ville
Tour de Bodon
04 66 31 82 73

Bureau d'information de Saint-Alban-sur-Limagnole
Rue de l'Hôpital
04 66 31 57 01

Bureau d'information de Saint-Chély-d'Apcher
48 rue Théophile Roussel
04 66 31 03 67

Communauté de Communes des Terres d'Apcher-Margeride-Aubrac